

Aux habitantes et habitants de Prangins concernés

Essai de modération de trafic sur la route du Curson

Dans le cadre de la planification de la zone 30 dans le secteur

« Bénex – Chenalette – Curson – Morettes »,

des vitesses supérieures à la valeur seuil retenue pour l'acceptation d'une zone 30 ont été relevées sur la route du Curson.

Afin de pouvoir faire réduire ces vitesses dans une plage conforme aux exigences d'une zone 30, des aménagements provisoires de modération de trafic vont être mis en place sur cette route.



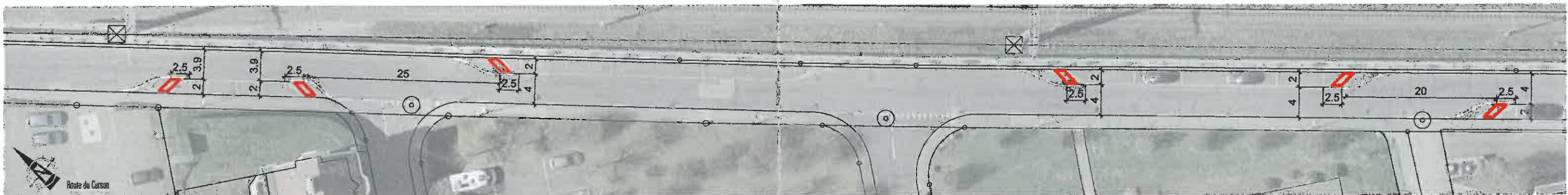
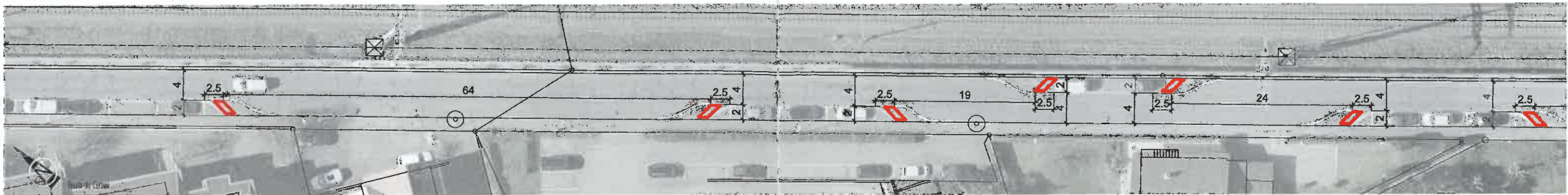

Cette mesure consiste à matérialiser les secteurs de stationnement, grâce à des plots, en jouant un rôle de modérateur de vitesse pour les usagers de la route.

Le Service travaux publics, déchets, voirie & espaces verts vous informe que la mise en œuvre de cette mesure aura lieu début octobre 2022 et qu'elle sera effective pour une durée de 6 mois.

Le Municipal

Jean-Marc Bettems

Prangins, le 29 septembre 2022



Plan/Document
approuvé en séance du 11/07/2022


Au nom de la municipalité
La Municipalité La Secrétaire

Le Maire

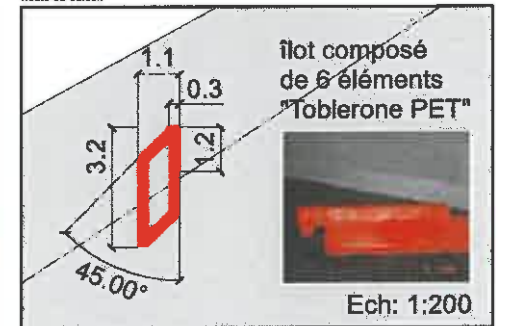


Signature of the Mayor

Route du Benex-Dessus (sud)



Route du Curson



Frangins

sections route du Curson et route de Benex-Dessus (sud) / Chemin des Chaux

Plan des aménagements provisoires de modération

24.06.2022

Ech: 1:500

> team+ territoire et mobilité