


CANTON DE VAUD



COMMUNE DE PRANGINS

"Route du Clos"
"Route de la Bossière"

Aménagement d'un trottoir et arrêt de car

Géodonnée © Etat de Vaud

SITUATION

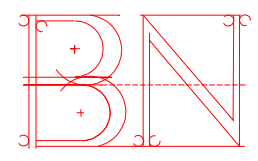
Echelle: 1/250

Modif.	Date	Dessin	Contr.
----	07.05.2014	I.F.	
1	24.04.2015	M.F.	
2			

PROJET

Dossier n° G12820 Plan n° 12820/2

Mensura/Prangins/Chateau/PROJET/PRO_trottoir.msa



BOVARD & NICKL S.A.

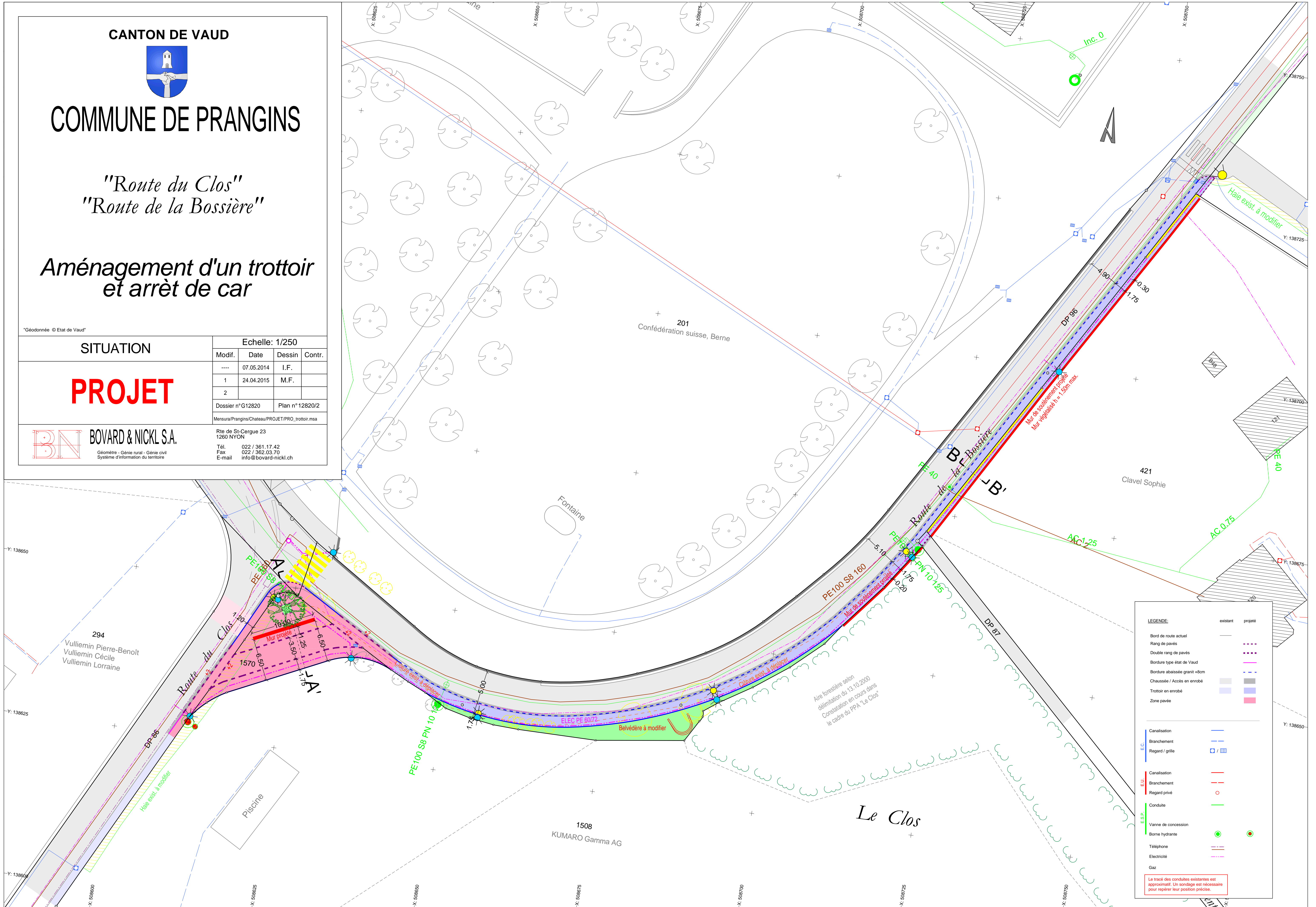
Géomètre - Génie rural - Génie civil
Système d'information du territoire

Rte de St-Cergue 23
1260 NYON

Tél. 022 / 361.17.42

Fax 022 / 362.03.70

E-mail info@bovard-nickl.ch



LEGENDE

	existant	projeté
Bord de route actuel	—	—
Rang de pavés	—	—
Double rang de pavés	—	—
Bordure type état de Vaud	—	—
Bordure abaissée granite +8cm	—	—
Caussée / Accès en enrobé	—	—
Trottoir en enrobé	—	—
Zone pavée	—	—
Canalisation	—	—
Branchement	—	—
Regard / grille	—	—
Canalisation	—	—
Branchement	—	—
Regard privé	—	—
Conduite	—	—
Vanne de concession	—	—
Borne hydrante	—	—
Téléphone	—	—
Electricité	—	—
Gaz	—	—

Le tracé des conduites existantes est approximatif. Un sondage est nécessaire pour repérer leur position précise.