

COMMUNE DE PRANGINS
AMENAGEMENT DU VILLAGE

PLAN PARTIEL D'AFFECTATION DU CENTRE

ADOPTÉ PAR LA MUNICIPALITÉ
 LE 10.10.1988
 LE SYNDIC M. JACCARD, LE SECRÉTAIRE M. BADEL


SOU MIS A L'ENQUÊTE PUBLIQUE
 DU 4.11.1988 AU 4.12.1988

AU NOM DE LA MUNICIPALITÉ
 LE SYNDIC M. JACCARD, LE SECRÉTAIRE M. BADEL


ADOPTÉ PAR LE CONSEIL COMMUNAL
 LE 15.03.1989

LE PRÉSIDENT M. MEYLAN, LE SECRÉTAIRE A. MEYLAN, PRANGINS GUILLOD

APPROUVÉ PAR LE CONSEIL D'ÉTAT
 DU CANTON DE VALAIS
 LAUSANNE LE 16 JUIN 1989
















L'ATTESTE LE CHANCELIER


ECHELLE 1/500
 NUMERO 418
 DATE 15.10.1987, 12.07.1988, 31.08.1988, 14.09.1988
 PLAREL LAUSANNE



* MODIFICATIONS APPORTEES PAR LE CONSEIL COMMUNAL

LEGENDE

-  PERIMETRE DU PLAN
-  BATIMENT EXISTANT
-  LIMITE DES CONSTRUCTIONS
-  FRONT OBLIGATOIRE D'IMPLANTATION
-  AIRE DE CONSTRUCTION A
-  AIRE DE CONSTRUCTION B
-  AIRE DE PROLONGEMENT
-  AIRE DE MOUVEMENT
-  AIRE DE DEGAGEMENT
-  ARBORISATION
-  MURS STRUCTURANT L'ESPACE
-  ORIENTATION DES FAITES DE TOITURE
-  VOIE D'ACCES (TRACE INDICATIF)
-  CHEMINEMENT PIETONNIER (TRACE INDICATIF)
-  ZONE D'UTILITE PUBLIQUE

Document à consulter :
 PLAN D'AMENAGEMENT DU VILLAGE
 418 / du 15.10.1987, 14.09.1988

Plan de base établi par : GRELLET, geometre, Nyon

