


# COMMUNE DE PRANGINS



"Chemin de la Combe"  
Plan n° 6 - Parcelle n° 100

## DECADASTRATION DE LA PARCELLE N° 100 ET CESSION AU DOMAINE PUBLIC COMMUNAL


**PLAN DRESSE POUR ENQUETE**

Déposé à l'enquête publique  
du 15 janvier au 14 février 2025  
au Greffe Municipal

La Syndique



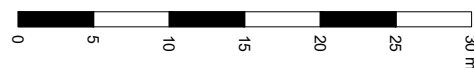
La Secrétaire



Parcelle décadastree et à  
transférer au nouveau DP 110  
Surface : 706 m<sup>2</sup>

Dossier technique : PR-23-005.004 / LAR

Echelle 1:500



**hkdgéomatique**

Ingénieurs EPFL-SIA et géomètres brevetés  
Chemin de la Vuarpillière 35 • CH-1260 Nyon  
tél + 41 22 361 18 28 fax + 41 22 361 88 31  
vaud@hkdg-geomatique.com

Loïck Hamel  
Ingénieur géomètre breveté

Nyon, le 7 janvier 2025

