


# COMMUNE DE PRANGINS



"Route de la Redoute" - "Chemin de Trembley"

Plan n° 2 - Parcelle n° 622

## DECADASTRATION DE LA PARCELLE N° 2 ET CESSION AU DOMAINE PUBLIC COMMUNAL

**PLAN DRESSE POUR ENQUETE**

Déposé à l'enquête publique


**du 15 janvier au 14 février 2025**

au Greffe Municipal


La Syndique



La Secrétaire



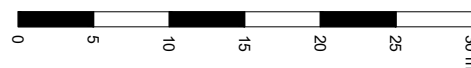
Parcelle décastrée et à  
transférer au DP 14  
Surface : 36 m<sup>2</sup>



Parcelle décastrée et à  
transférer au DP 15  
Surface : 70 m<sup>2</sup>

Dossier technique : PR-23-005.003 / LAR

**Echelle 1:500**



**hkd géomatique**

Ingénieurs EPFL-SIA et géomètres brevetés  
Chemin de la Vuarpillière 35 • CH-1260 Nyon  
tél + 41 22 361 18 28 fax + 41 22 361 88 31  
vaud@hkd-geomatique.com

Loïck Hamel  
Ingénieur géomètre breveté

Nyon, le 7 janvier 2025

