

CANTON DE VAUD

# COMMUNE DE PRANGINS



## DOCUMENT FORMEL DE CONSTATATION DE NATURE FORESTIERE PAR RAPPORT AUX ZONES CONSTRUCTIBLES

(DANS LE CADRE DE LA PROCEDURE DE LEGALISATION  
DU PLAN D'AFFECTATION COMMUNAL)

APPROUVE PAR L'INSPECTEUR  
FORESTIER DU 12<sup>ème</sup> ARRONDISSEMENT

NYON, LE 16.12.2024 .....

Direction générale de l'environnement  
Inspection des forêts du 12<sup>ème</sup> arrdt  
Rue de Rive 3  
1260 Nyon

APPROUVE PAR LE CONSEIL  
COMMUNAL

DANS LA SEANCE DU .....

LE PRESIDENT

LA SECRETAIRE

SOU MIS A L'ENQUETE PUBLIQUE

DU 15 janvier ..... AU 14 février 2025

DU ..... AU .....

Au nom de la Municipalité

LA SYNDIQUE

LE SECRETAIRE



APPROUVE PAR LE DEPARTEMENT  
COMPETENT

LE .....

LA CHEFFE DU DEPARTEMENT

MIS EN VIGUEUR LE.....



**Bovard & Fritsché SA**

Route de St-Cergue 23

1260 NYON

Tél. 022.361.17.42

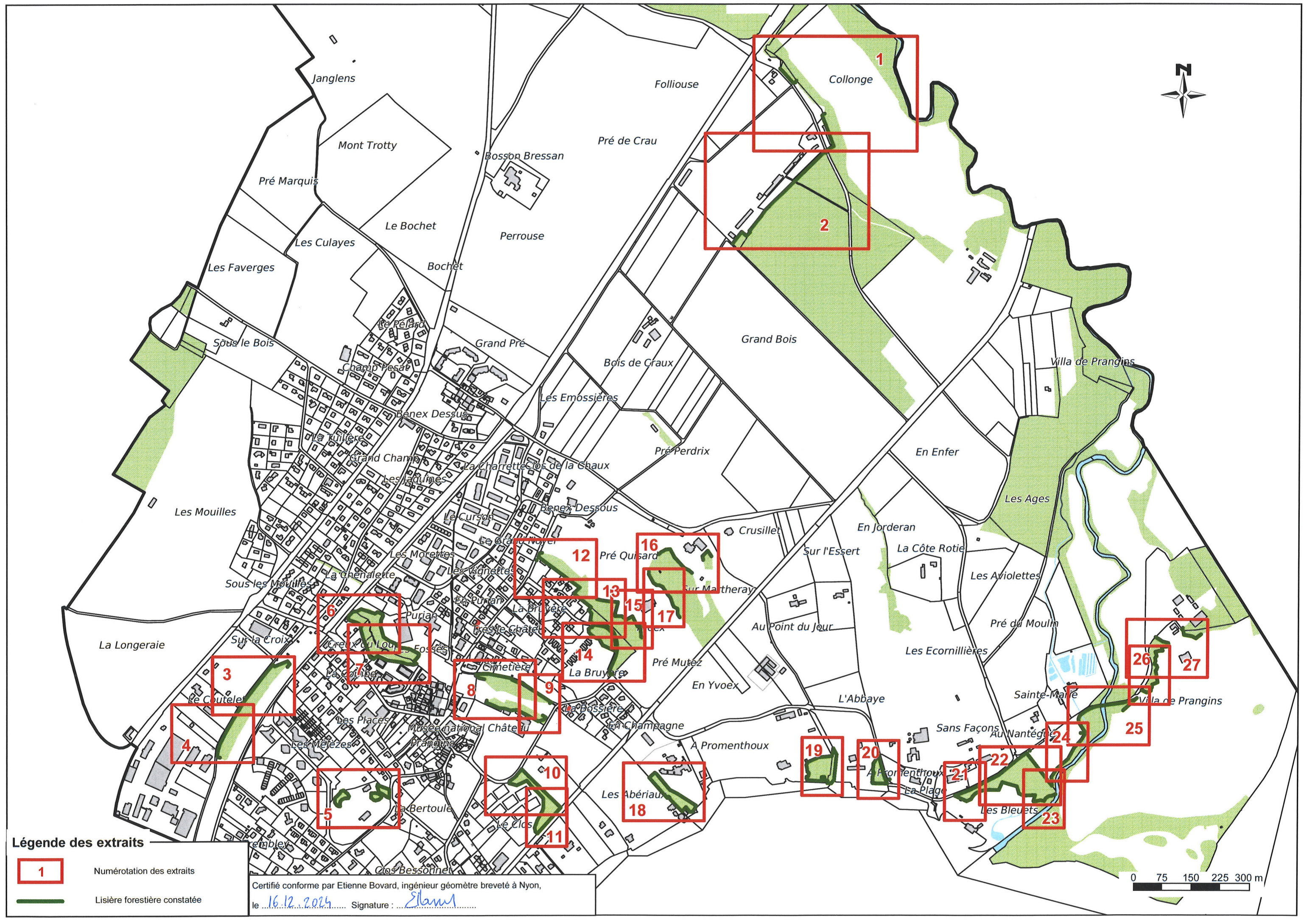
E-Mail : info@bfing.ch

Site : www.bfing.ch

Géomètre - Génie rural - Génie civil  
Système d'information du territoire

Nyon, le 1<sup>er</sup> décembre 2023


Dossier technique : 8362



**Légende des extraits**

- 1 Numérotation des extraits
- Lisière forestière constatée

Certifié conforme par Etienne Bovard, ingénieur géomètre breveté à Nyon,  
 le 16.12.2024 Signature : *Etienne Bovard*



# PLAN CADASTRAL

## Constatation de nature forestière – PLAN ①

COMMUNE DE PRANGINS

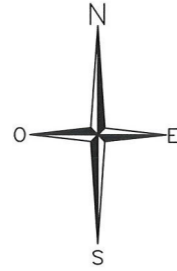
Echelle 1 : 1000

--- Délimitation de la lisière forestière  
du 6 novembre 2023

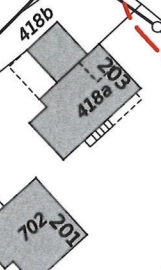
- - - 10 mètres à la lisière

----- Lisière cadastrale indicative

1140500



69



68

Route de l'Aérodrome

54

DP 71

1140400

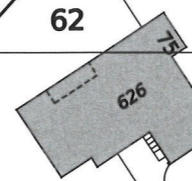
41

43

Folliouse

1140300

62



63

2509500

2509400

2509600

50

2509700

La Prométhéuse  
COMMUNE DE GLAND  
DP 69

# PLAN CADASTRAL

## Constatacion de nature forestière – PLAN ②

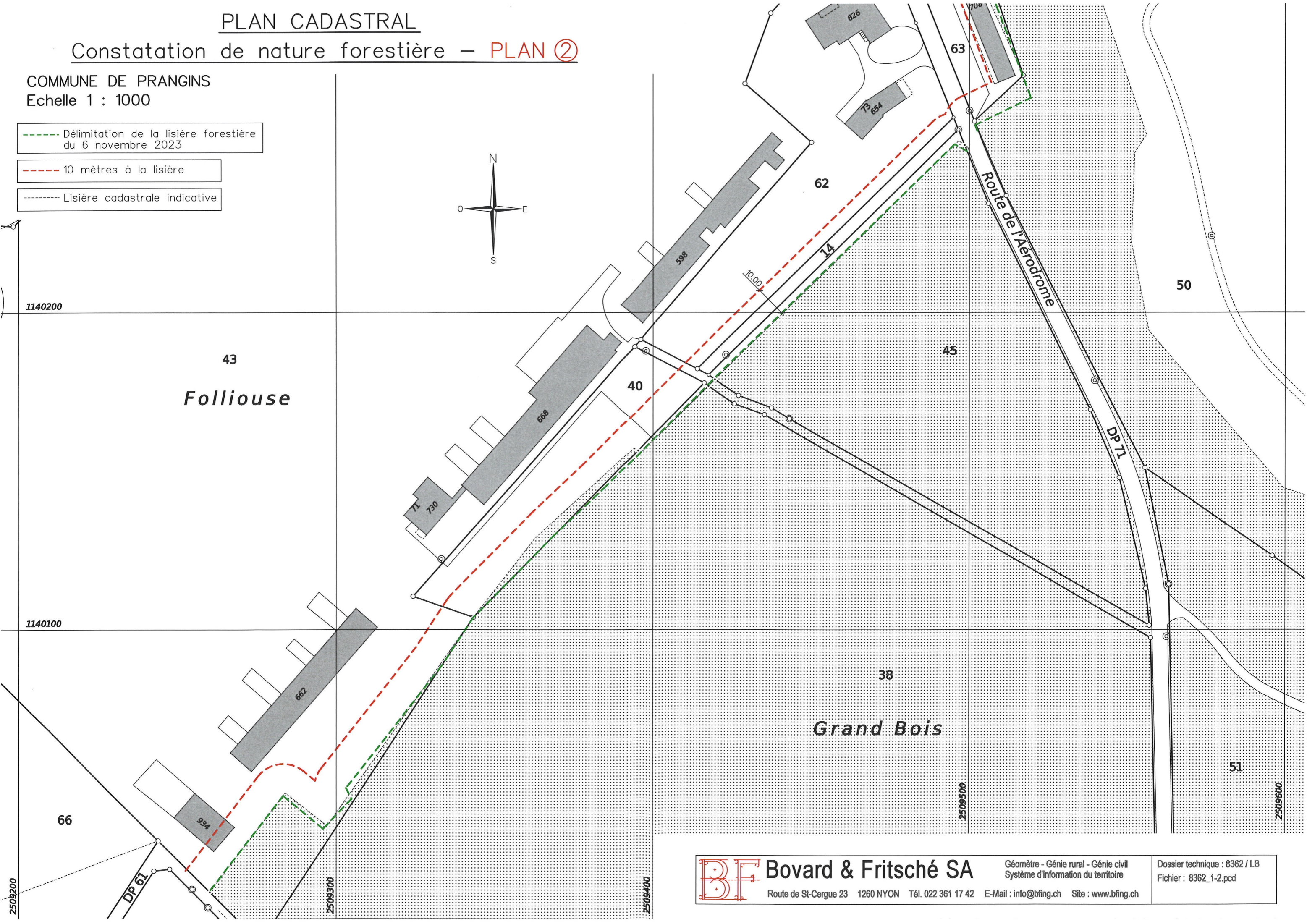
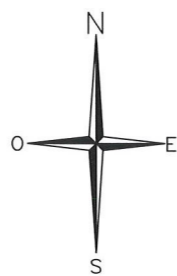
COMMUNE DE PRANGINS

Echelle 1 : 1000

--- Délimitation de la lisière forestière du 6 novembre 2023

--- 10 mètres à la lisière

--- Lisière cadastrale indicative



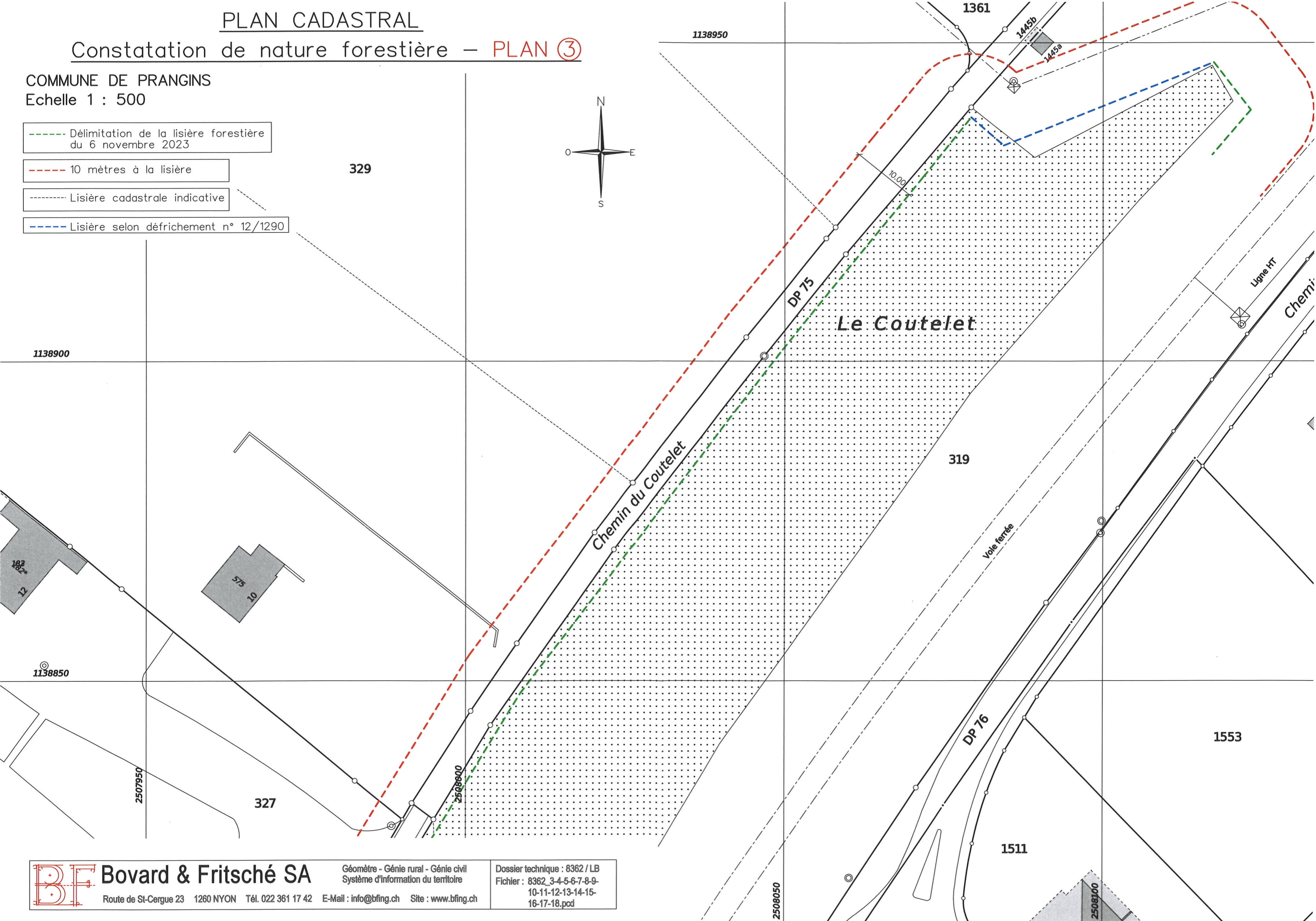
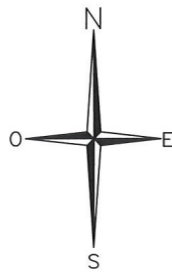
# PLAN CADASTRAL

## Constatacion de nature forestière – PLAN ③

COMMUNE DE PRANGINS

Echelle 1 : 500

- Délimitation de la lisière forestière du 6 novembre 2023
- 10 mètres à la lisière
- Lisière cadastrale indicative
- Lisière selon défrichement n° 12/1290



# PLAN CADASTRAL

## Constatation de nature forestière – PLAN ④

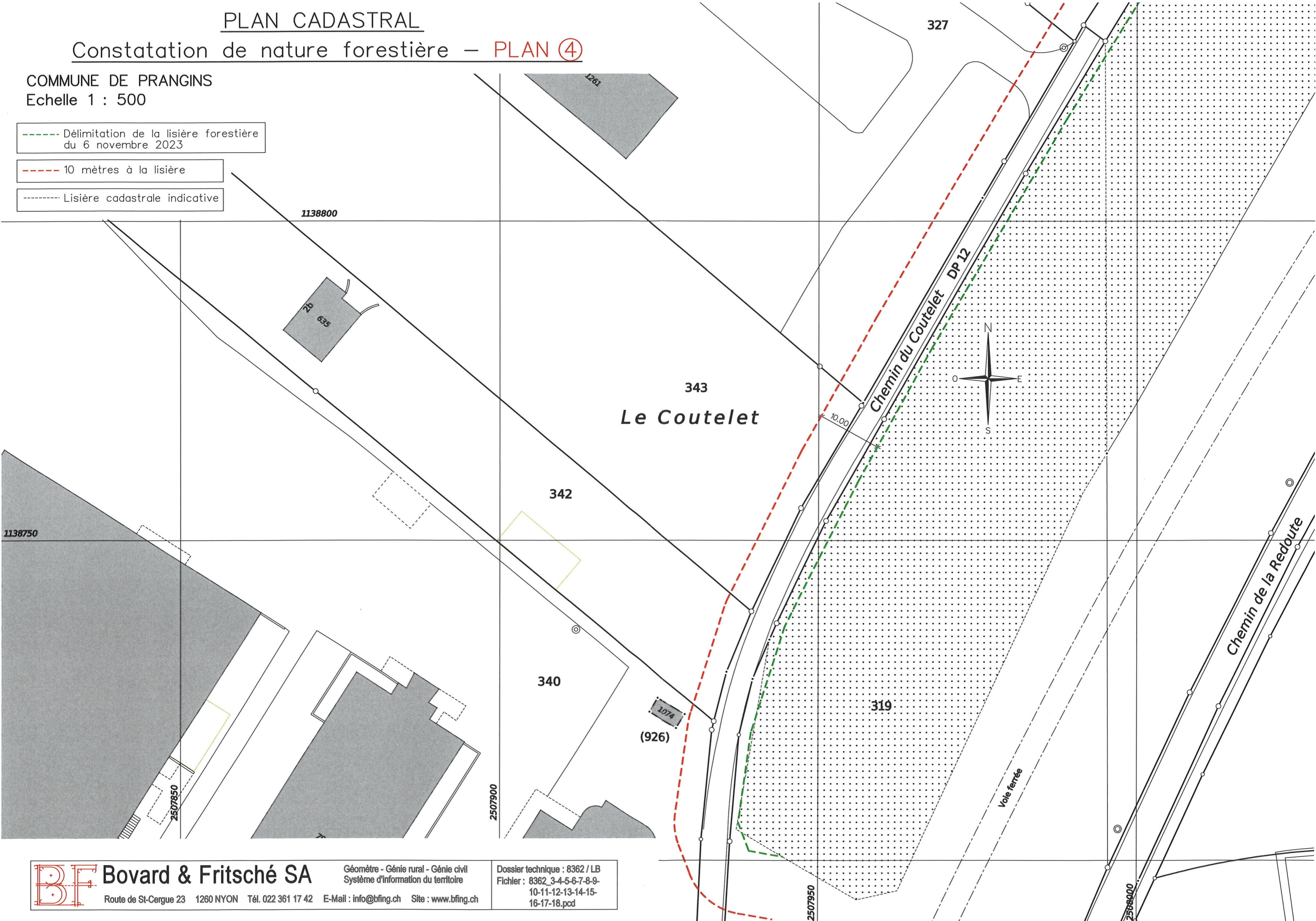
COMMUNE DE PRANGINS

Echelle 1 : 500

--- Délimitation de la lisière forestière  
du 6 novembre 2023

--- 10 mètres à la lisière

--- Lisière cadastrale indicative



**Bovard & Fritsché SA**

Route de St-Cergue 23 1260 NYON Tél. 022 361 17 42 E-Mail : [info@bfing.ch](mailto:info@bfing.ch) Site : [www.bfing.ch](http://www.bfing.ch)

Géomètre - Génie rural - Génie civil  
Système d'information du territoire

Dossier technique : 8362 / LB  
Fichier : 8362\_3-4-5-6-7-8-9-  
10-11-12-13-14-15-  
16-17-18.pcd

# PLAN CADASTRAL

## Constatation de nature forestière – PLAN ⑤

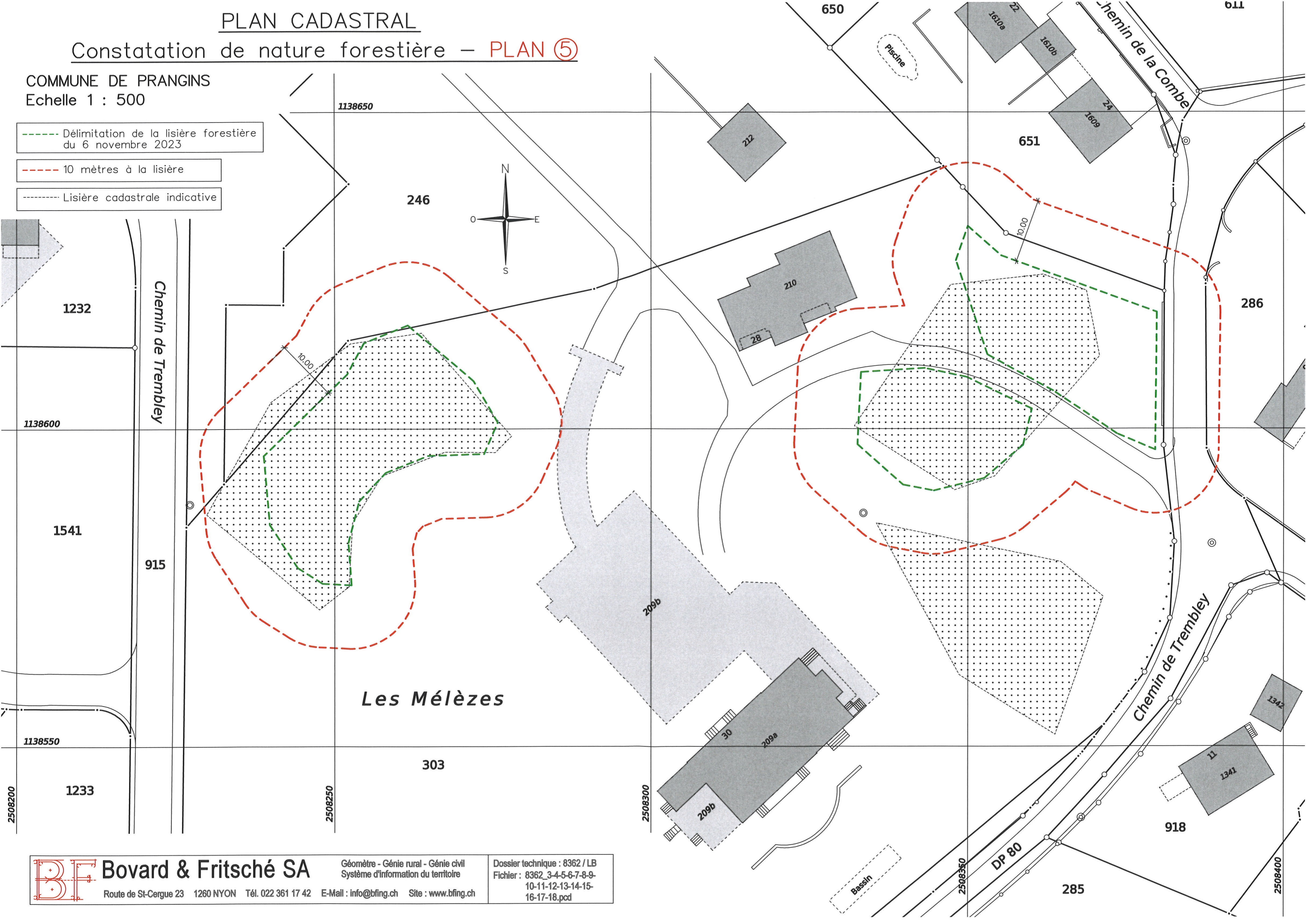
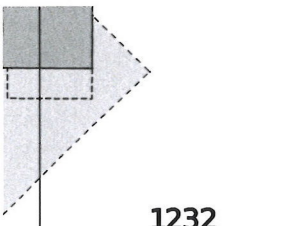
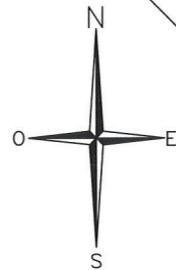
COMMUNE DE PRANGINS

Echelle 1 : 500

--- Délimitation de la lisière forestière du 6 novembre 2023

- - - 10 mètres à la lisière

----- Lisière cadastrale indicative



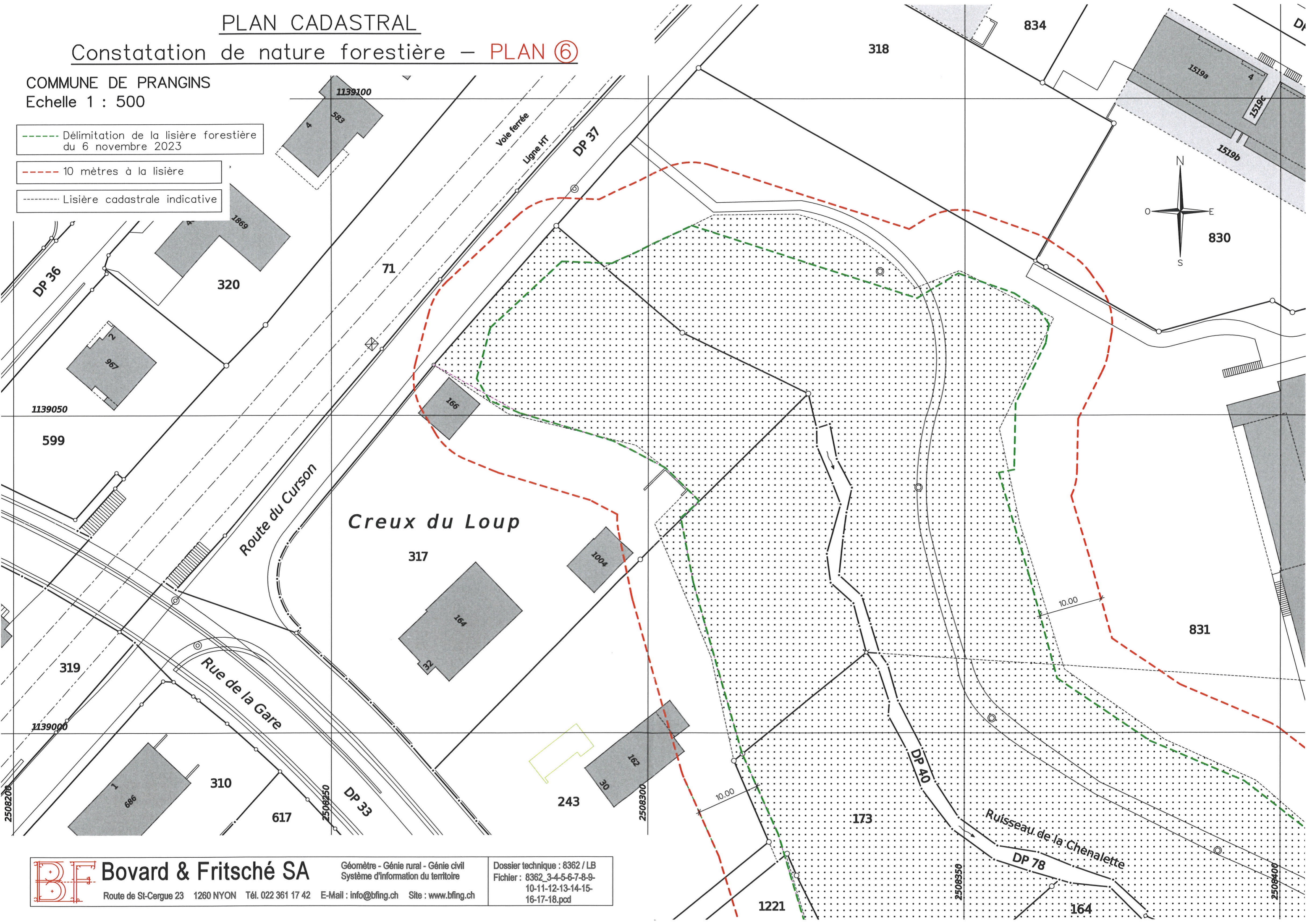
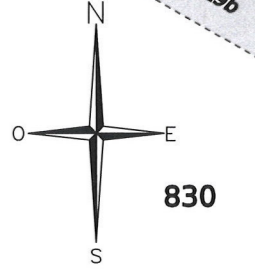
*Les Mélèzes*

# PLAN CADASTRAL

## Constatacion de nature forestière – PLAN ⑥

COMMUNE DE PRANGINS  
Echelle 1 : 500

- Délimitation de la lisière forestière du 6 novembre 2023
- - - 10 mètres à la lisière
- Lisière cadastrale indicative



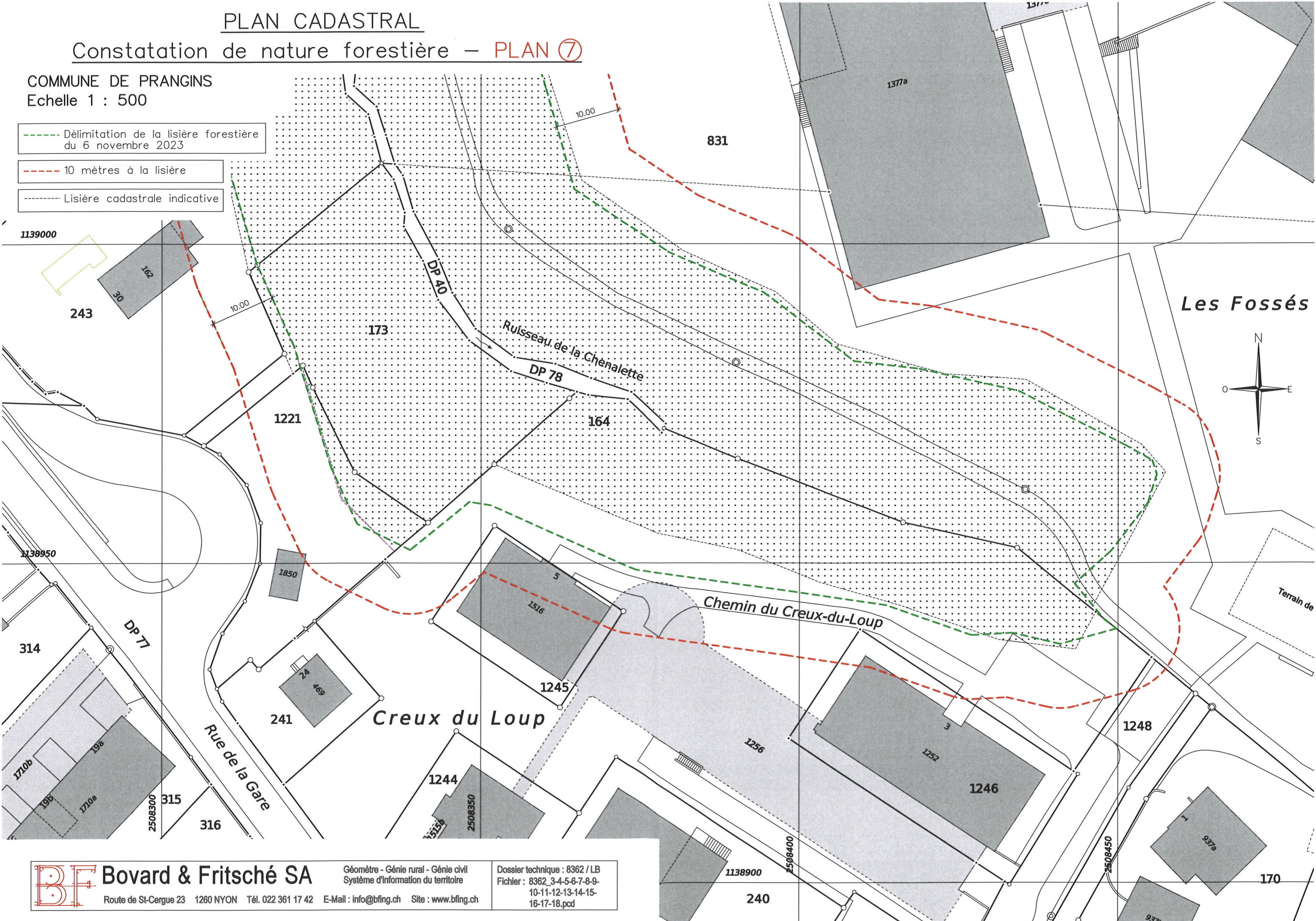


# PLAN CADASTRAL

## Constatacion de nature forestière – PLAN ⑦

COMMUNE DE PRANGINS  
Echelle 1 : 500

- Délimitation de la lisière forestière du 6 novembre 2023
- - - 10 mètres à la lisière
- ..... Lisière cadastrale indicative



# PLAN CADASTRAL

## Constatation de nature forestière – PLAN ⑧

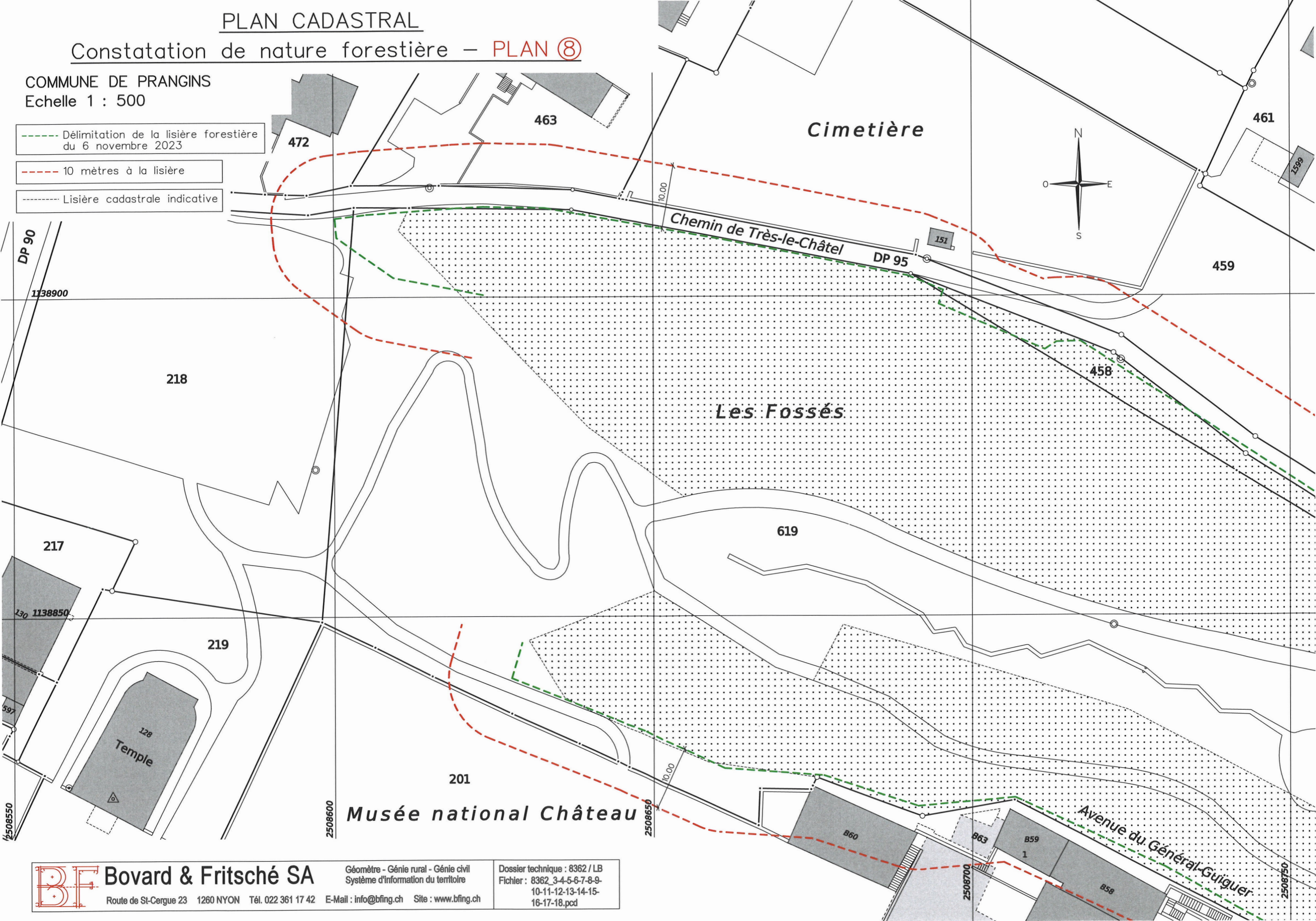
COMMUNE DE PRANGINS

Echelle 1 : 500

--- Délimitation de la lisière forestière du 6 novembre 2023

- - - 10 mètres à la lisière

----- Lisière cadastrale indicative



# PLAN CADASTRAL

## Constatacion de nature forestière — PLAN ⑨

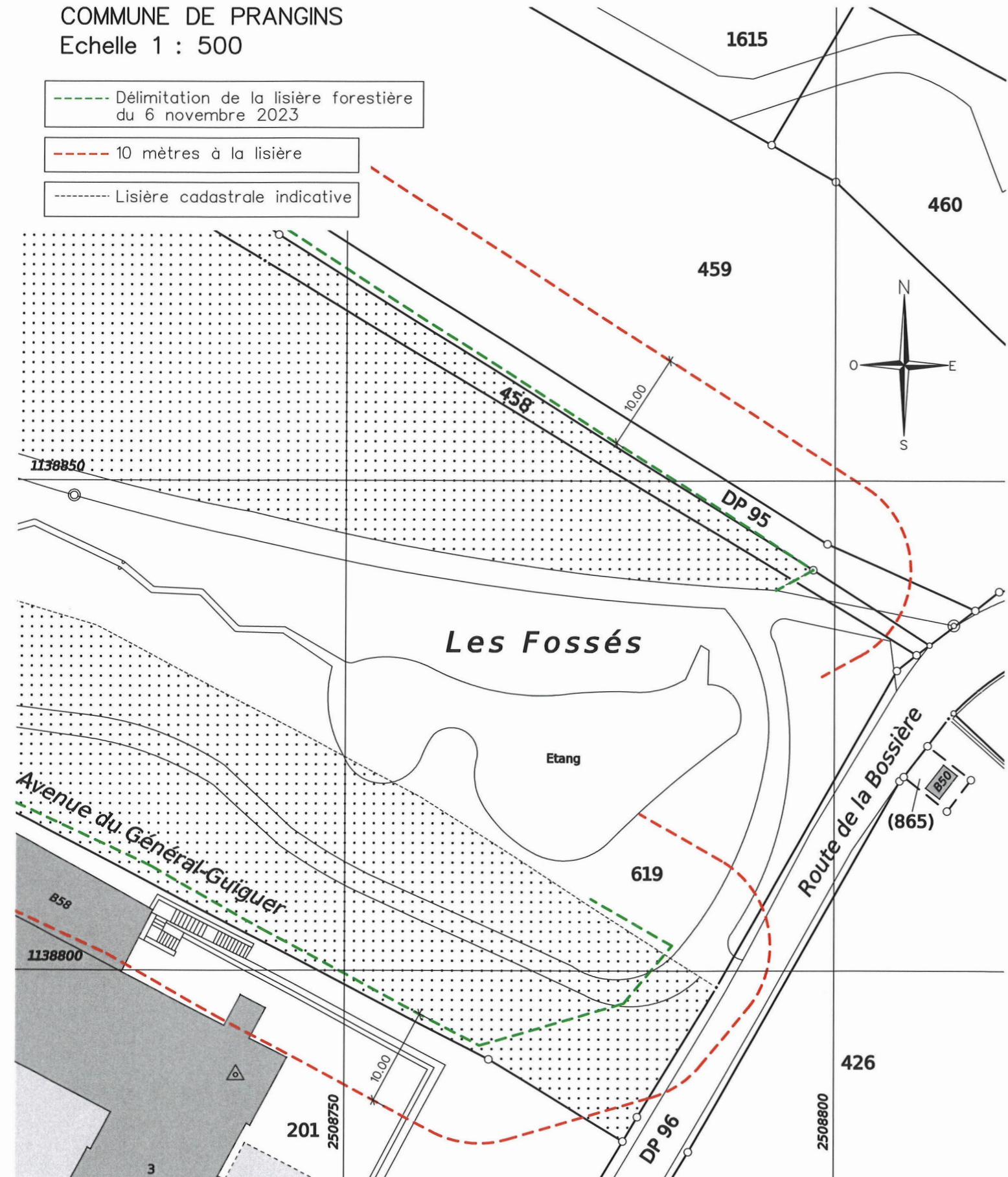
COMMUNE DE PRANGINS

Echelle 1 : 500

--- Délimitation de la lisière forestière  
du 6 novembre 2023

- - - 10 mètres à la lisière

----- Lisière cadastrale indicative



# PLAN CADASTRAL

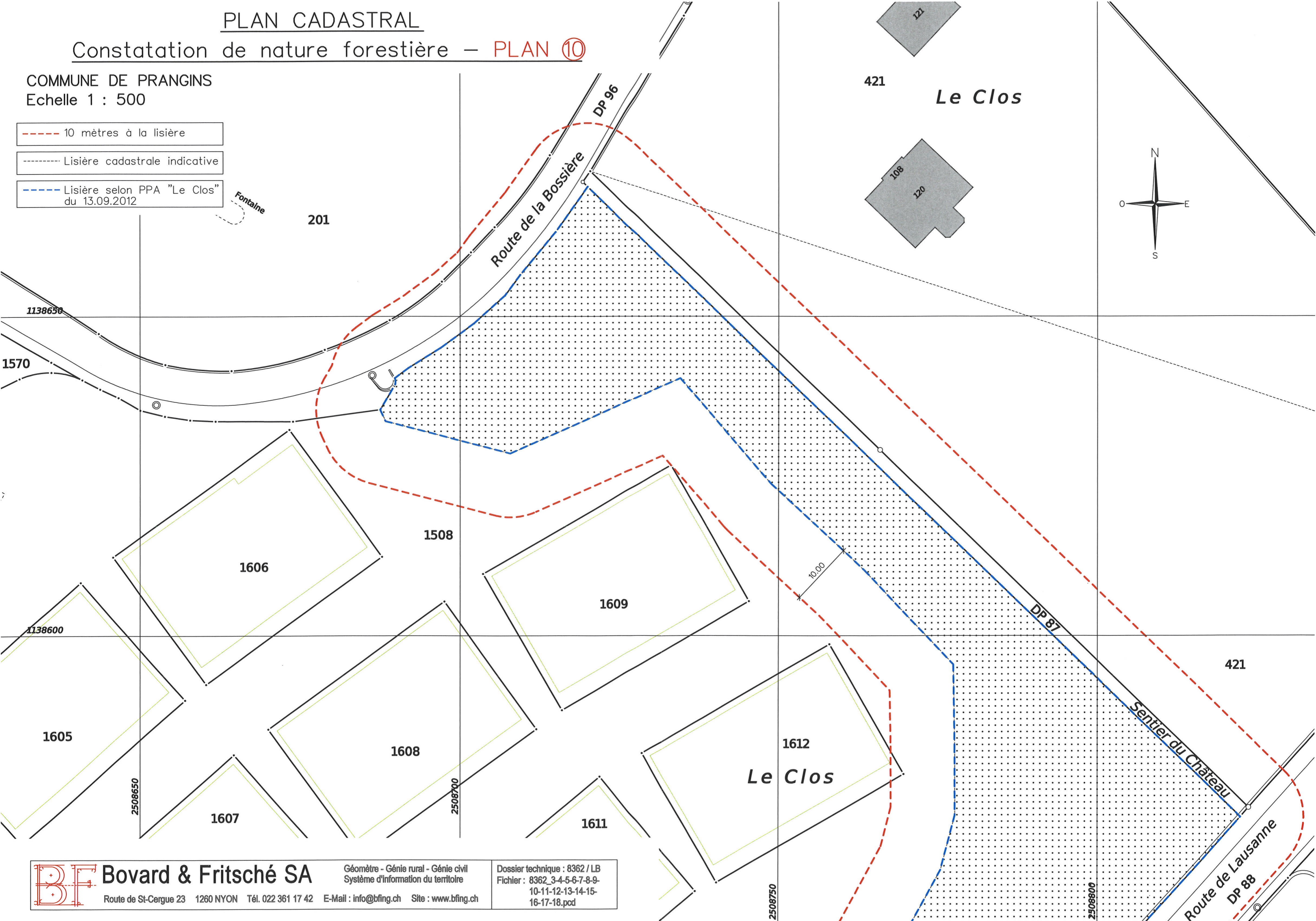
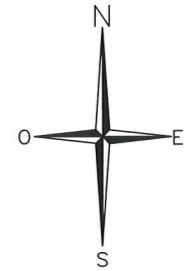
## Constatacion de nature forestière – PLAN 10

COMMUNE DE PRANGINS

Echelle 1 : 500

- 10 mètres à la lisière
- Lisière cadastrale indicative
- Lisière selon PPA "Le Clos" du 13.09.2012

Fontaine



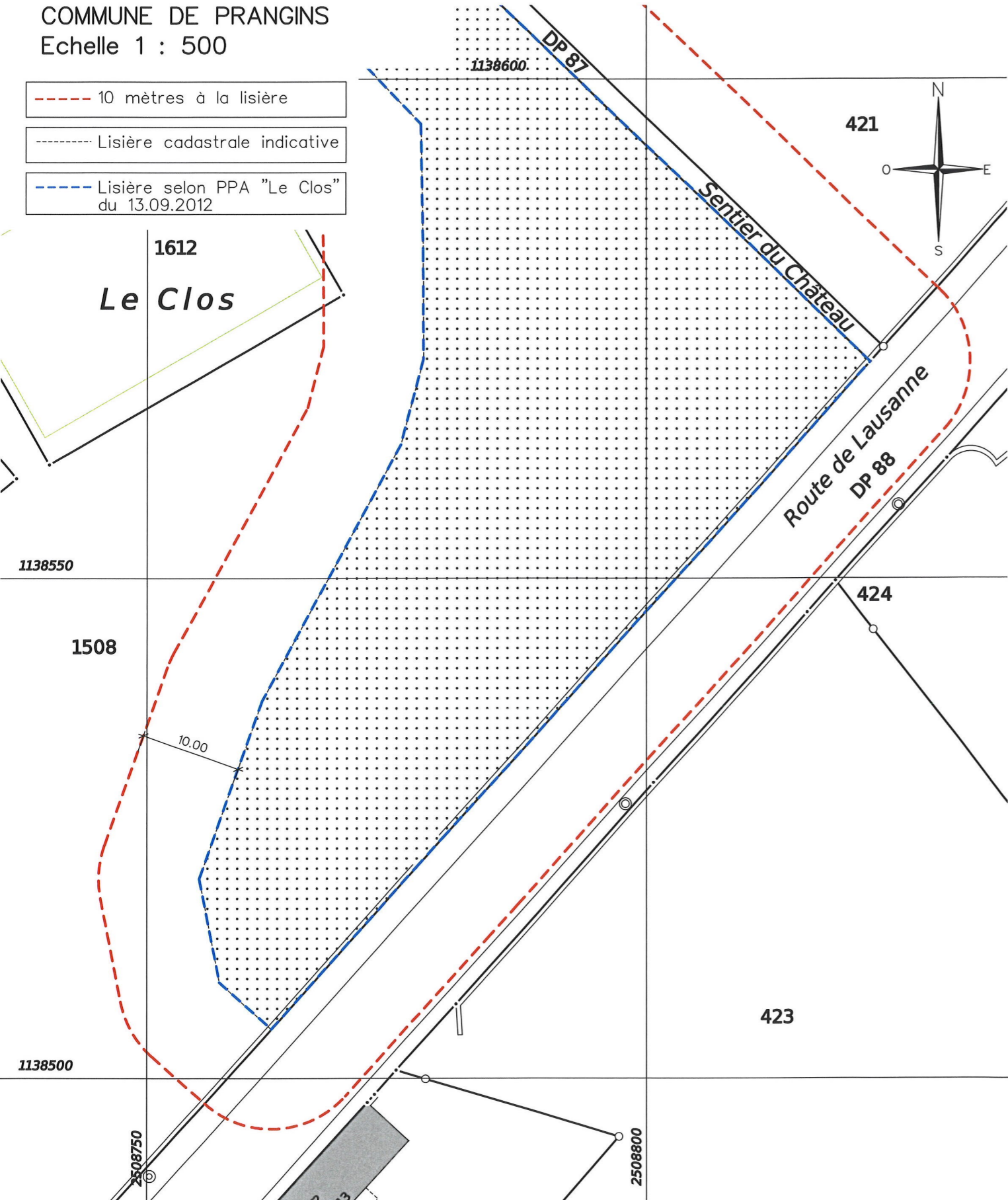
# PLAN CADASTRAL

## Constatacion de nature forestière – PLAN ⑪

COMMUNE DE PRANGINS

Echelle 1 : 500

- 10 mètres à la lisière
- Lisière cadastrale indicative
- - - - Lisière selon PPA "Le Clos" du 13.09.2012

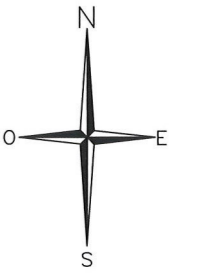


# PLAN CADASTRAL

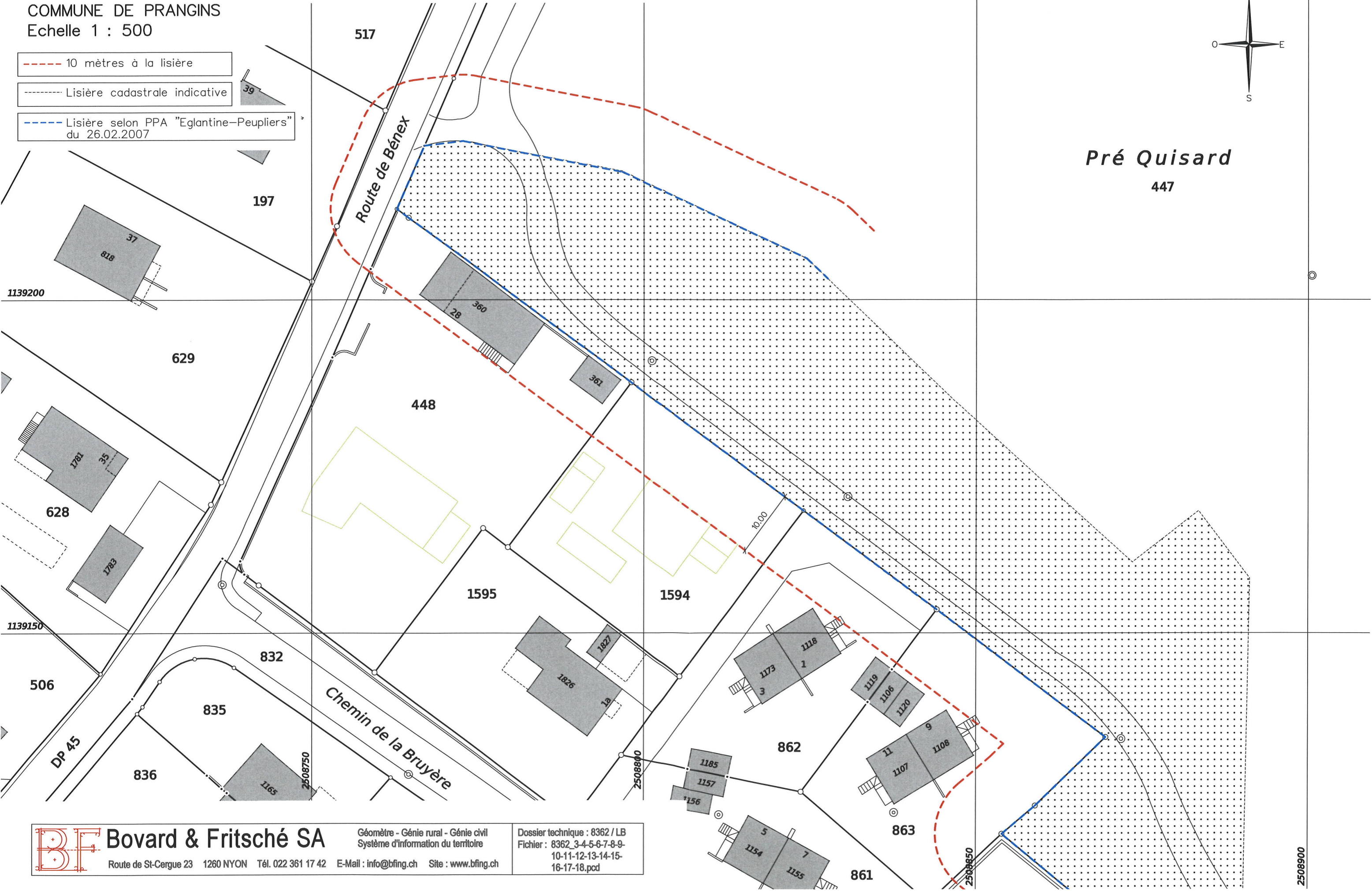
1139250

## Constatacion de nature forestière – PLAN ⑫

COMMUNE DE PRANGINS  
Echelle 1 : 500



- 10 mètres à la lisière
- Lisière cadastrale indicative
- Lisière selon PPA "Eglantine-Peupliers" du 26.02.2007



2508900

# PLAN CADASTRAL

## Constatacion de nature forestière – PLAN 13

COMMUNE DE PRANGINS

Echelle 1 : 500

--- Délimitation de la lisière forestière du 6 novembre 2023

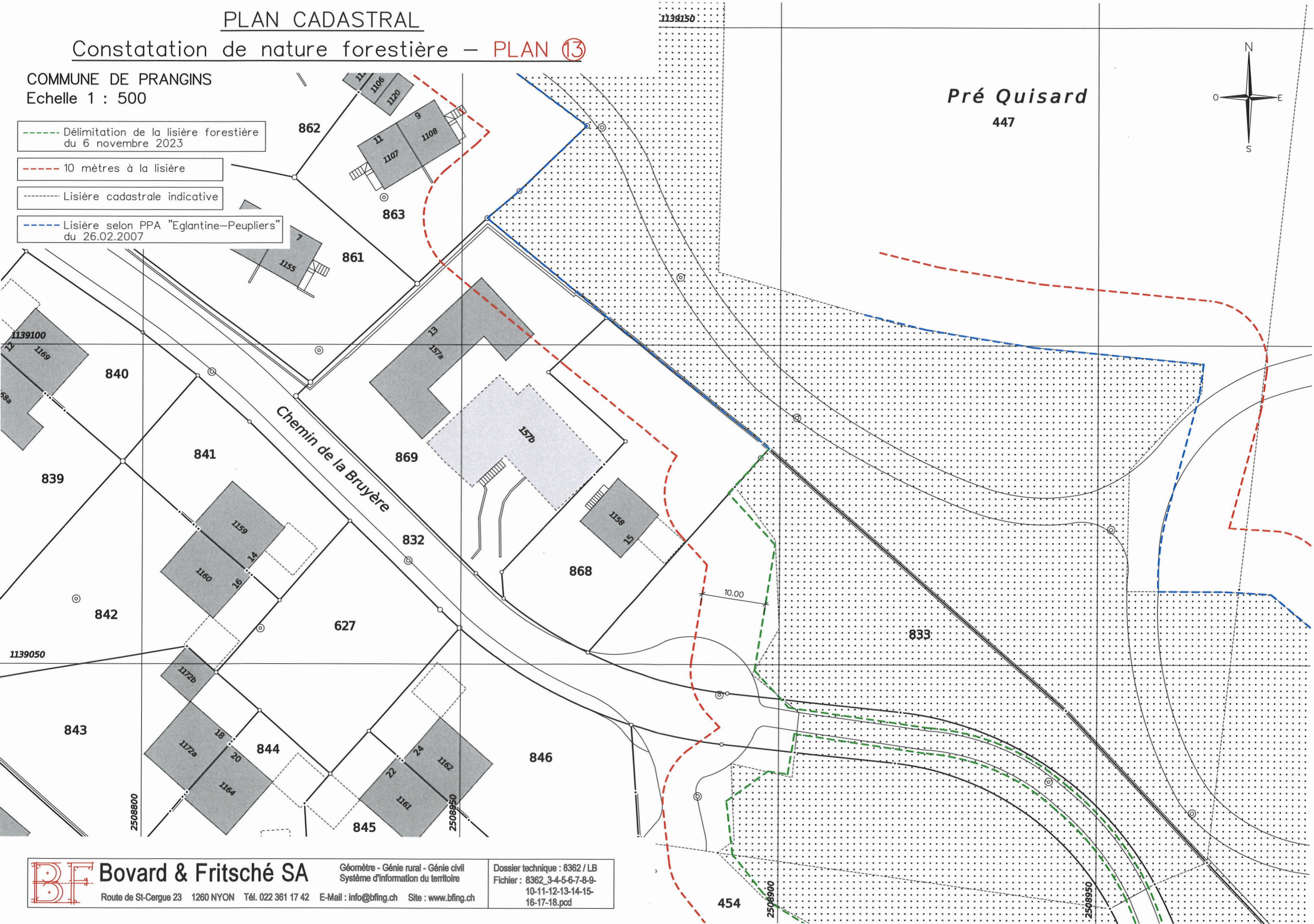
- - - 10 mètres à la lisière

--- Lisière cadastrale indicative

- - - Lisière selon PPA "Eglantine-Peupliers" du 26.02.2007



**Pré Quisard**  
447



# PLAN CADASTRAL

## Constatacion de nature forestière – PLAN 14

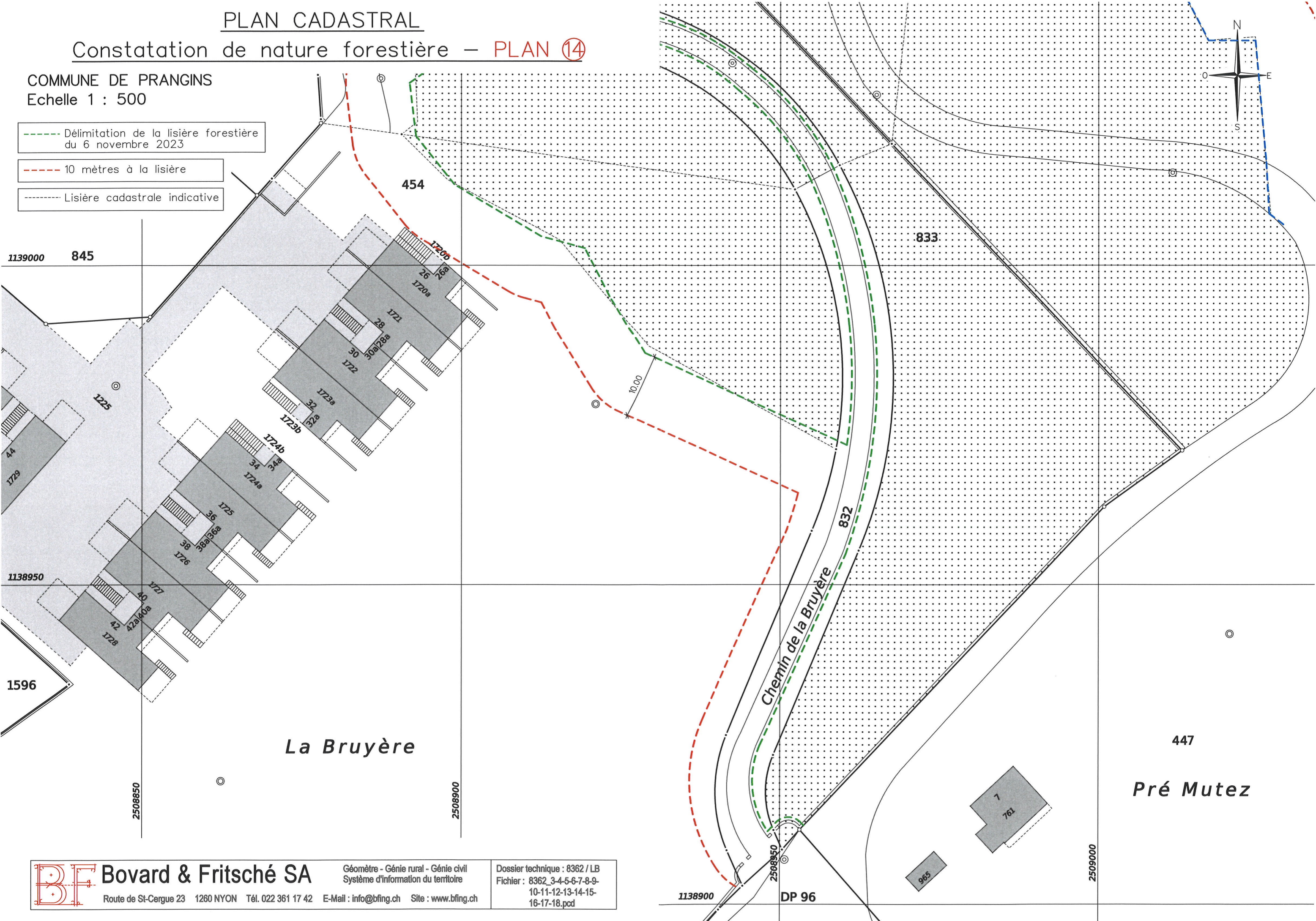
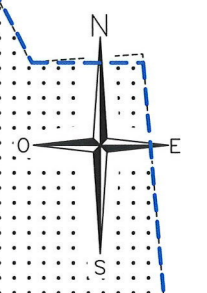
COMMUNE DE PRANGINS

Echelle 1 : 500

--- Délimitation de la lisière forestière du 6 novembre 2023

--- 10 mètres à la lisière

--- Lisière cadastrale indicative



La Bruyère

447  
Pré Mutez

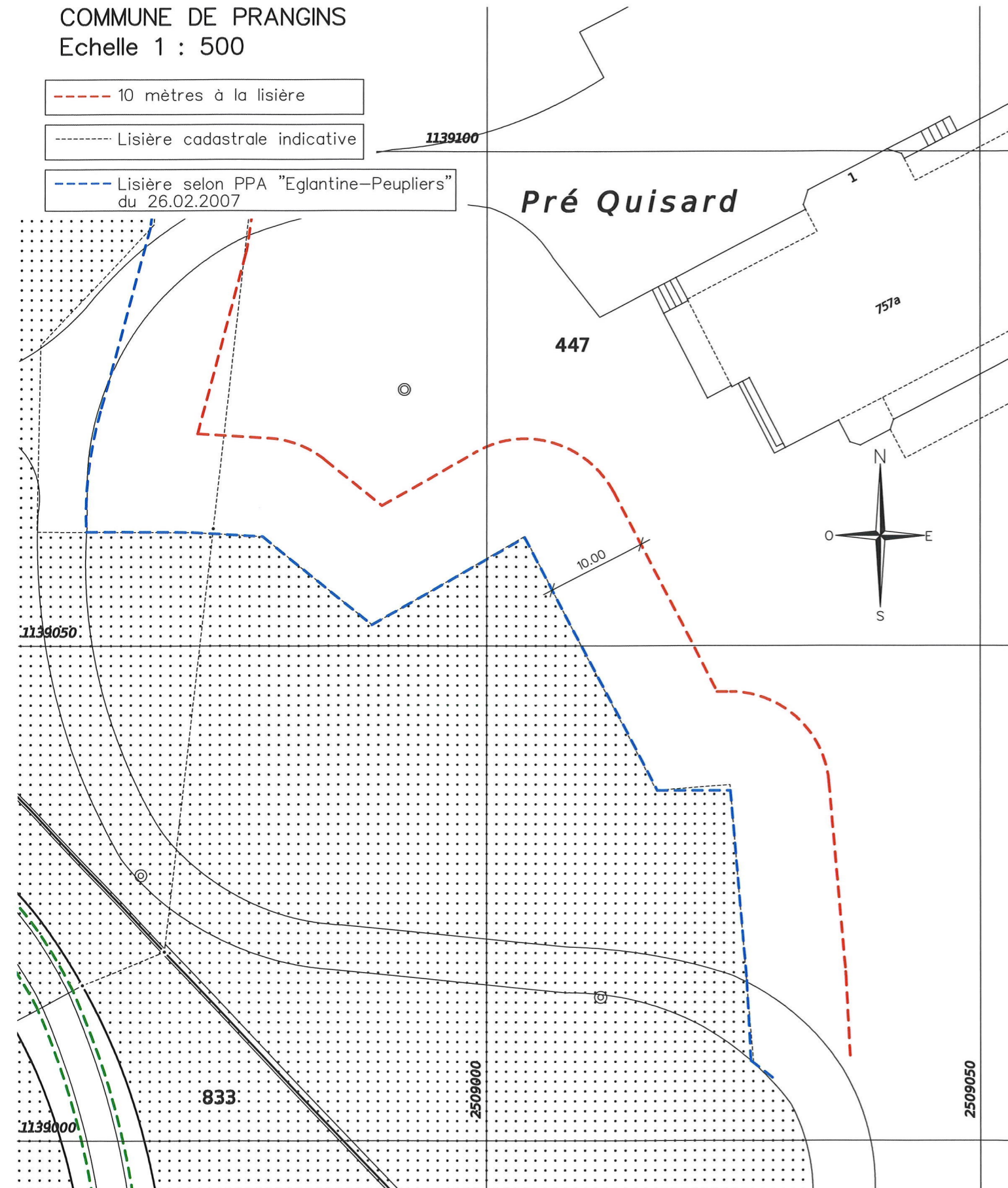


# PLAN CADASTRAL

## Constatacion de nature forestière – PLAN ⑮

COMMUNE DE PRANGINS  
Echelle 1 : 500

- 10 mètres à la lisière
- Lisière cadastrale indicative
- - - - Lisière selon PPA "Eglantine-Peupliers" du 26.02.2007



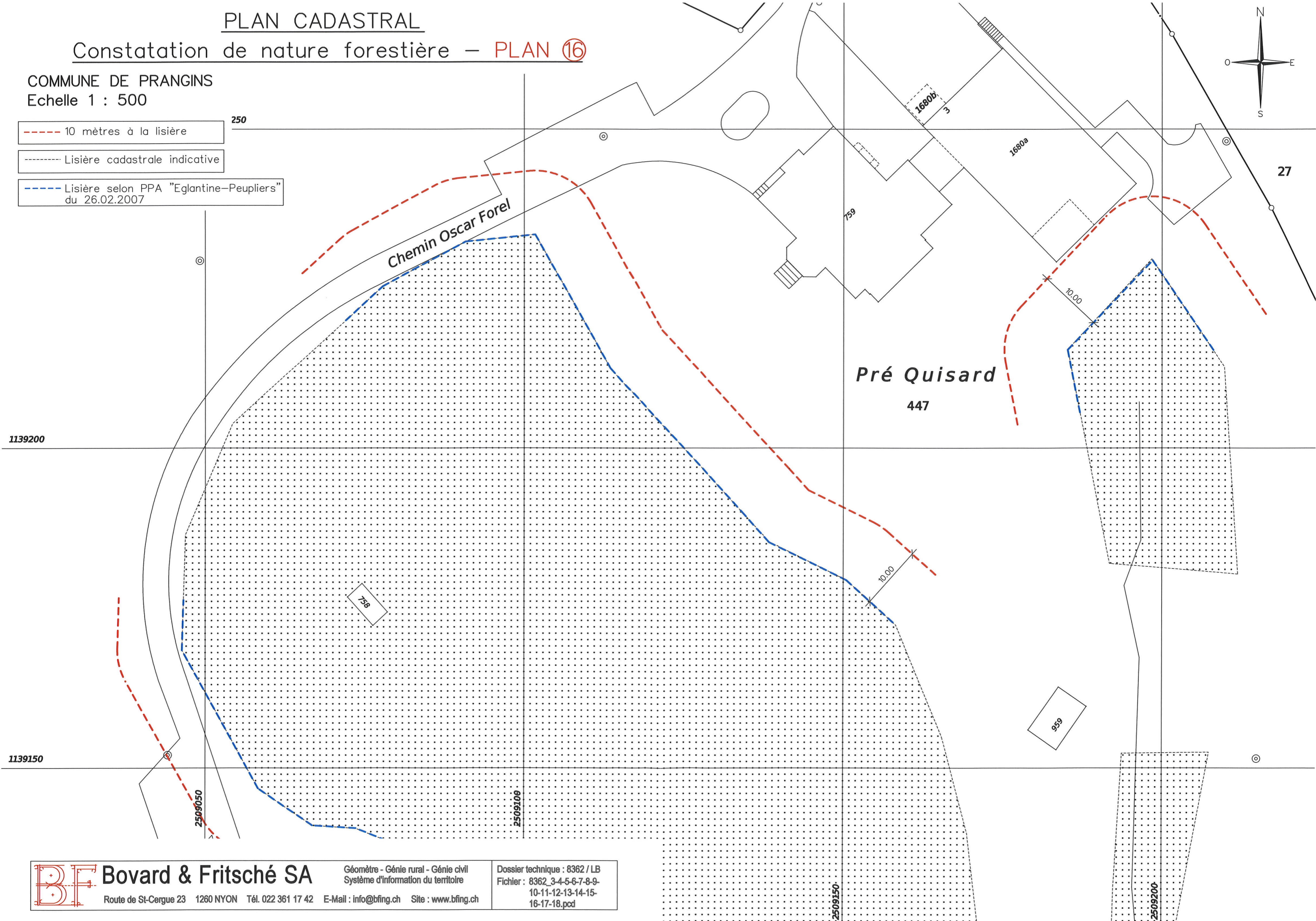
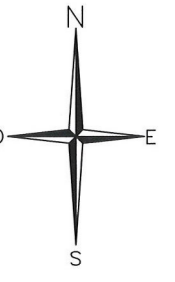
# PLAN CADASTRAL

## Constatation de nature forestière – PLAN 16

COMMUNE DE PRANGINS

Echelle 1 : 500

- 10 mètres à la lisière
- Lisière cadastrale indicative
- Lisière selon PPA "Eglantine-Peupliers" du 26.02.2007



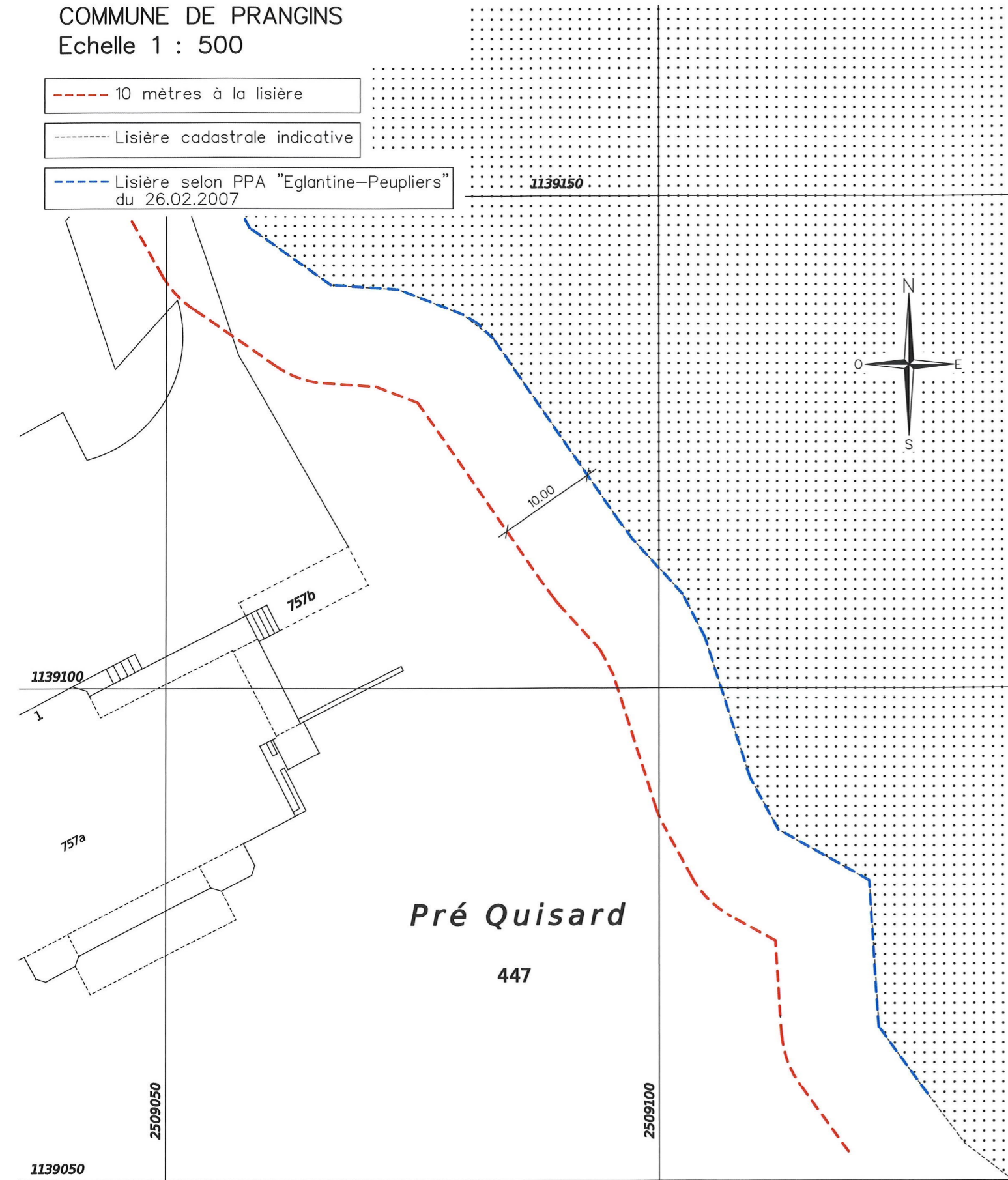
# PLAN CADASTRAL

## Constatacion de nature forestière – PLAN ⑰

COMMUNE DE PRANGINS

Echelle 1 : 500

- 10 mètres à la lisière
- Lisière cadastrale indicative
- - - - Lisière selon PPA "Eglantine-Peupliers" du 26.02.2007



**Bovard & Fritsché SA**

Route de St-Cergue 23 1260 NYON Tél. 022 361 17 42 E-Mail : info@bfing.ch Site : www.bfing.ch

Géomètre - Génie rural - Génie civil  
Système d'information du territoire

Dossier technique : 8362 / LB

Fichier : 8362\_3-4-5-6-7-8-9-

10-11-12-13-14-15-

16-17-18.pcd

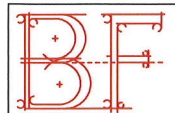
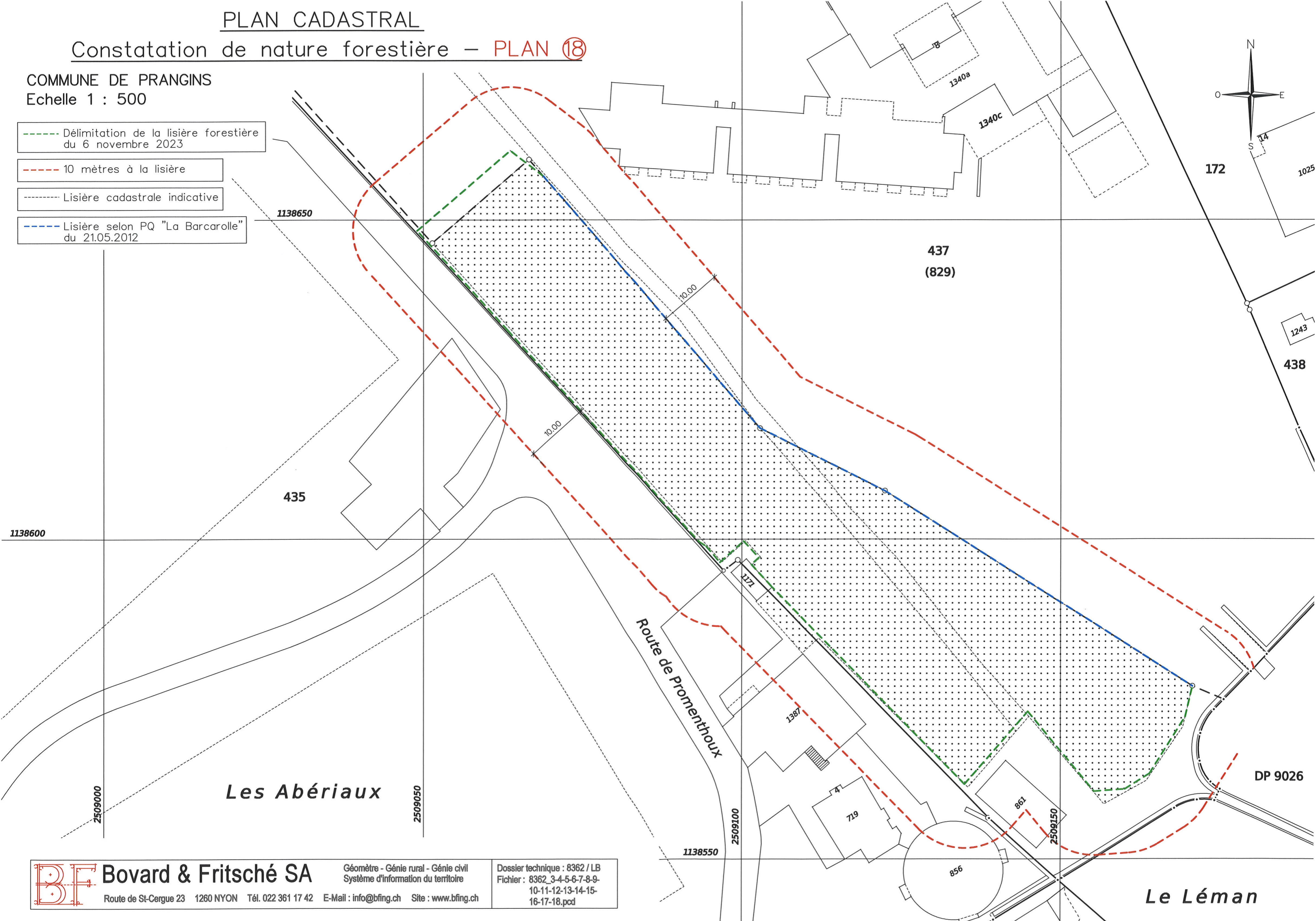
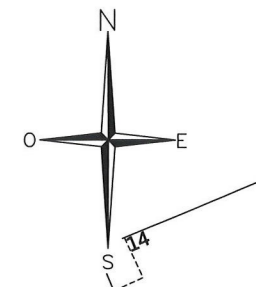
# PLAN CADASTRAL

## Constatation de nature forestière – PLAN 18

COMMUNE DE PRANGINS

Echelle 1 : 500

- Délimitation de la lisière forestière du 6 novembre 2023
- - - 10 mètres à la lisière
- ..... Lisière cadastrale indicative
- - - Lisière selon PQ "La Barcarolle" du 21.05.2012



**Bovard & Fritsché SA**

Route de St-Cergue 23 1260 NYON Tél. 022 361 17 42 E-Mail : info@bfing.ch Site : www.bfing.ch

Géomètre - Génie rural - Génie civil  
Système d'information du territoire

Dossier technique : 8362 / LB  
Fichier : 8362\_3-4-5-6-7-8-9-  
10-11-12-13-14-15-  
16-17-18.pcd

**Le Léman**

# PLAN CADASTRAL

## Constatacion de nature forestière – PLAN ①9

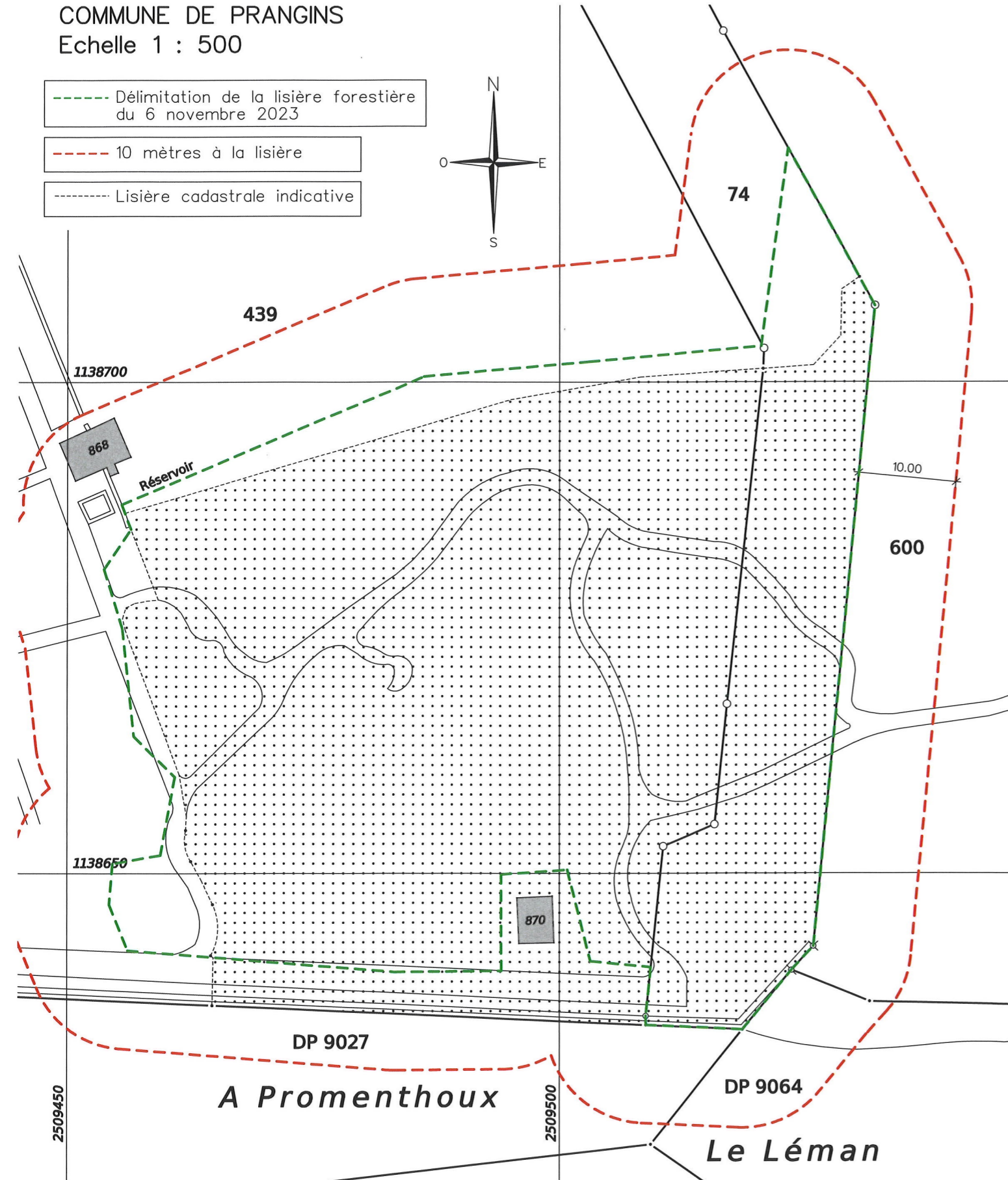
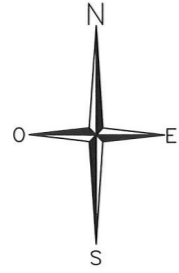
COMMUNE DE PRANGINS

Echelle 1 : 500

--- Délimitation de la lisière forestière  
du 6 novembre 2023

- - - 10 mètres à la lisière

..... Lisière cadastrale indicative



# PLAN CADASTRAL

## Constatacion de nature forestière – PLAN 20

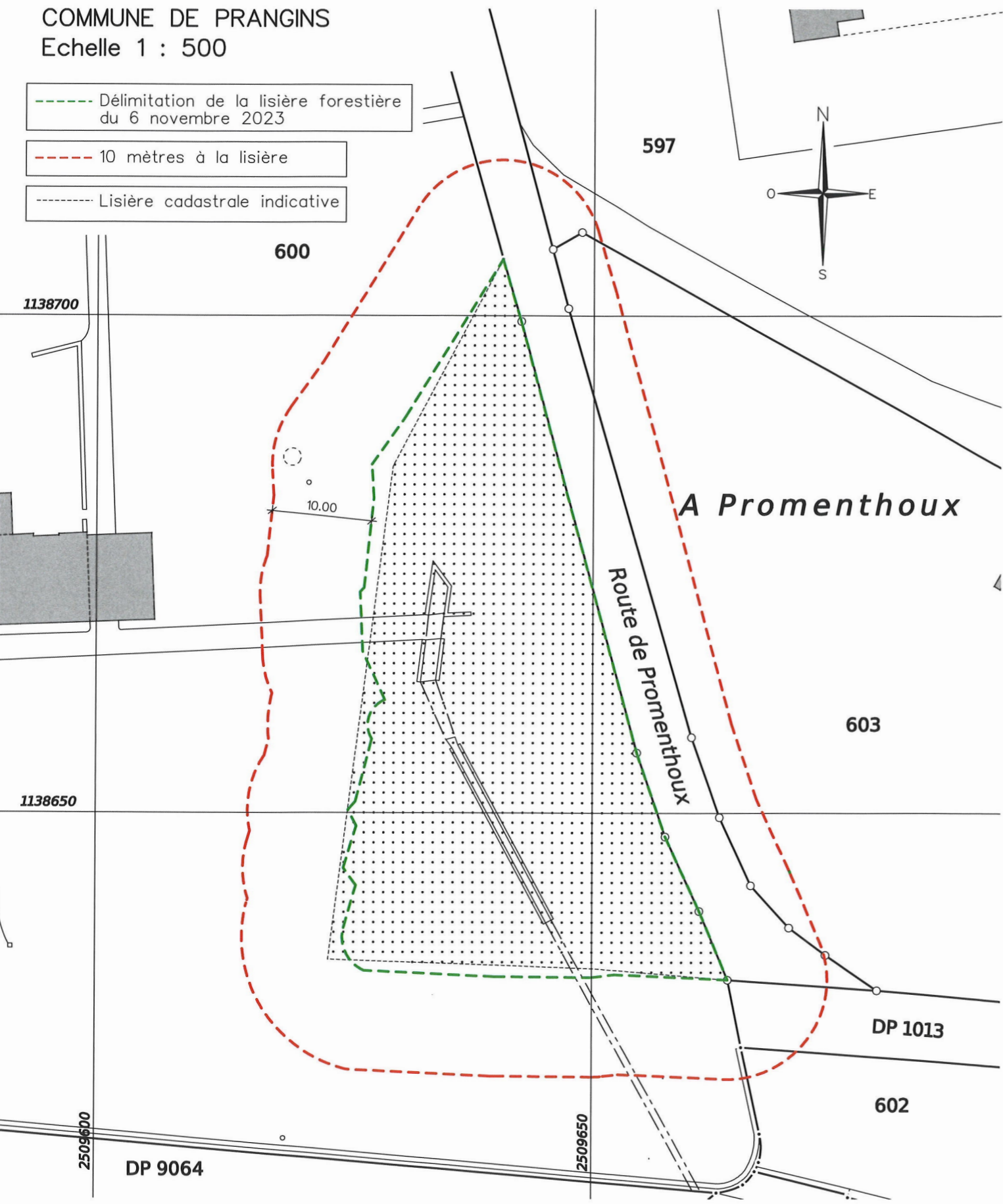
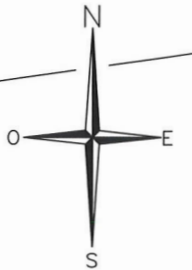
COMMUNE DE PRANGINS

Echelle 1 : 500

--- Délimitation de la lisière forestière  
du 6 novembre 2023

--- 10 mètres à la lisière

--- Lisière cadastrale indicative



# PLAN CADASTRAL

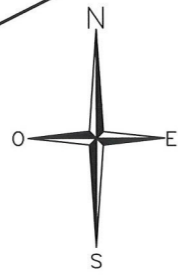
## Constatacion de nature forestière – PLAN ②①

COMMUNE DE PRANGINS  
Echelle 1 : 500

--- Délimitation de la lisière forestière  
du 27 février 2020

- - - 10 mètres à la lisière

..... Lisière cadastrale indicative



# PLAN CADASTRAL

## Constatacion de nature forestière – PLAN 22


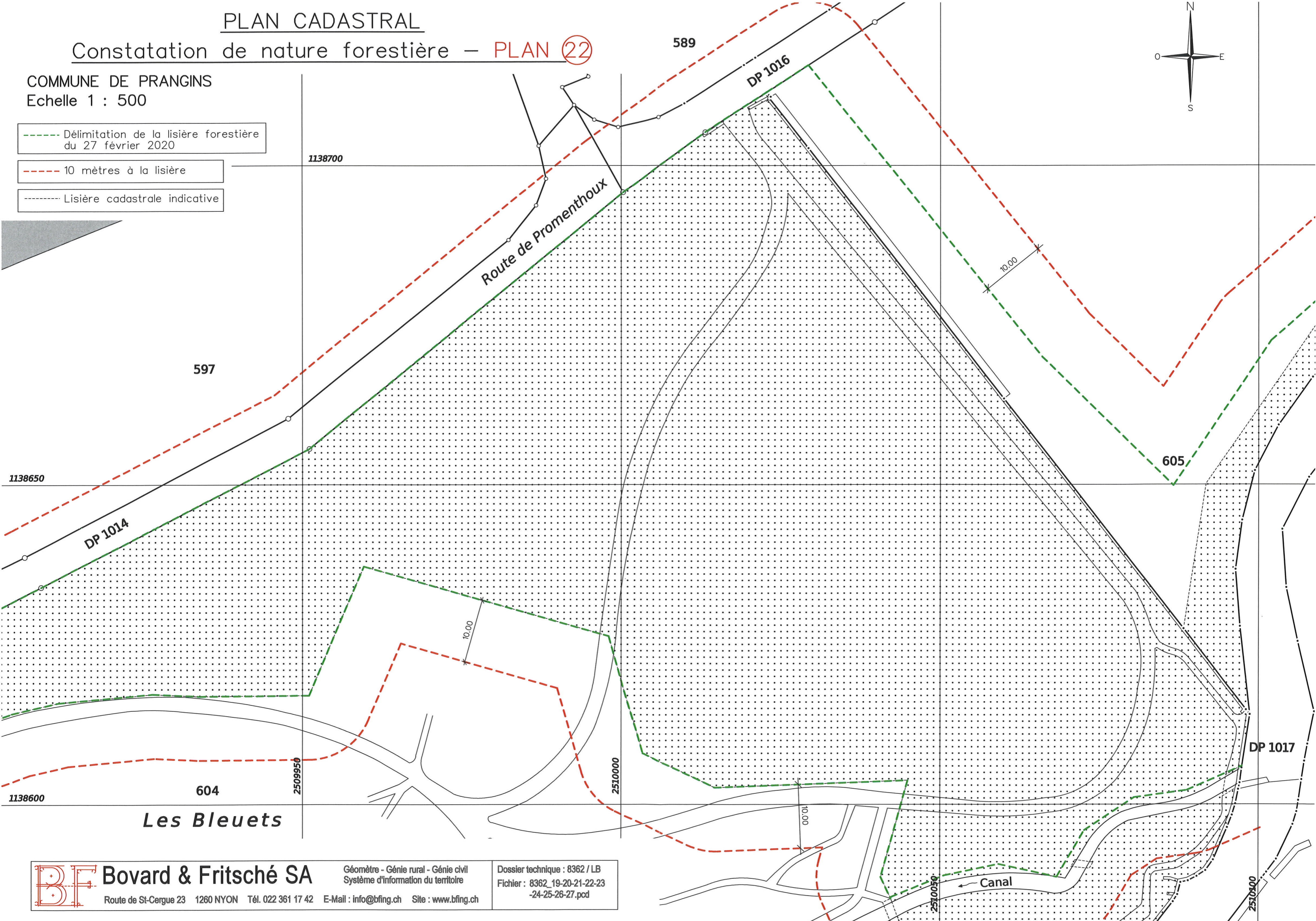
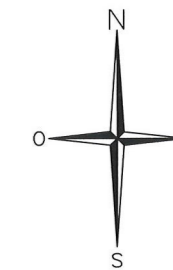
COMMUNE DE PRANGINS

Echelle 1 : 500

--- Délimitation de la lisière forestière du 27 février 2020

--- 10 mètres à la lisière

--- Lisière cadastrale indicative



**Bovard & Fritsché SA**

Route de St-Cergue 23 1260 NYON Tél. 022 361 17 42 E-Mail : info@bfing.ch Site : www.bfing.ch

Géomètre - Génie rural - Génie civil  
Système d'information du territoire

Dossier technique : 8362 / LB  
Fichier : 8362\_19-20-21-22-23  
-24-25-26-27.pcd

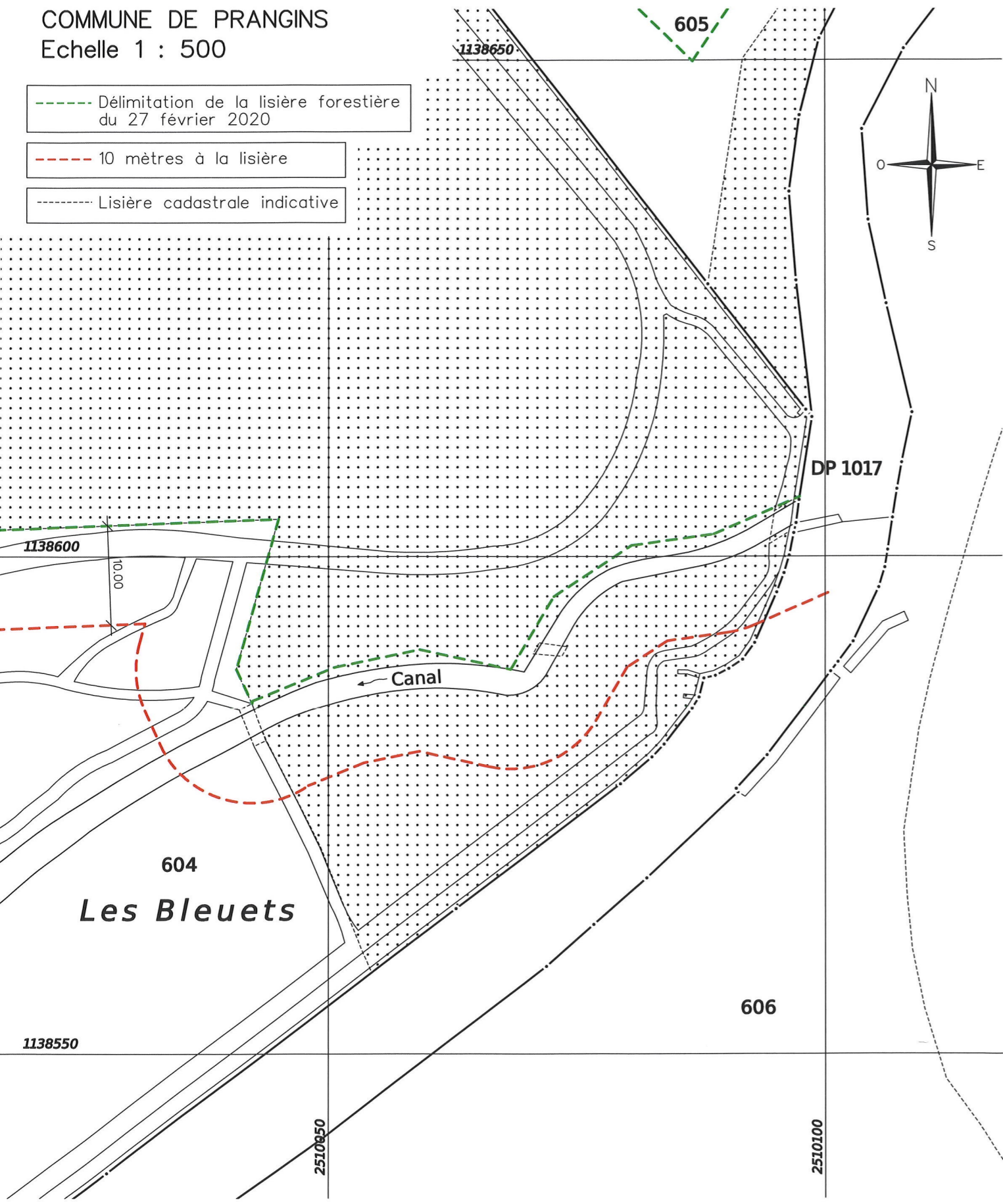


# PLAN CADASTRAL

## Constatacion de nature forestière – PLAN 23

COMMUNE DE PRANGINS  
Echelle 1 : 500

- Délimitation de la lisière forestière du 27 février 2020
- - - 10 mètres à la lisière
- ..... Lisière cadastrale indicative



# PLAN CADASTRAL

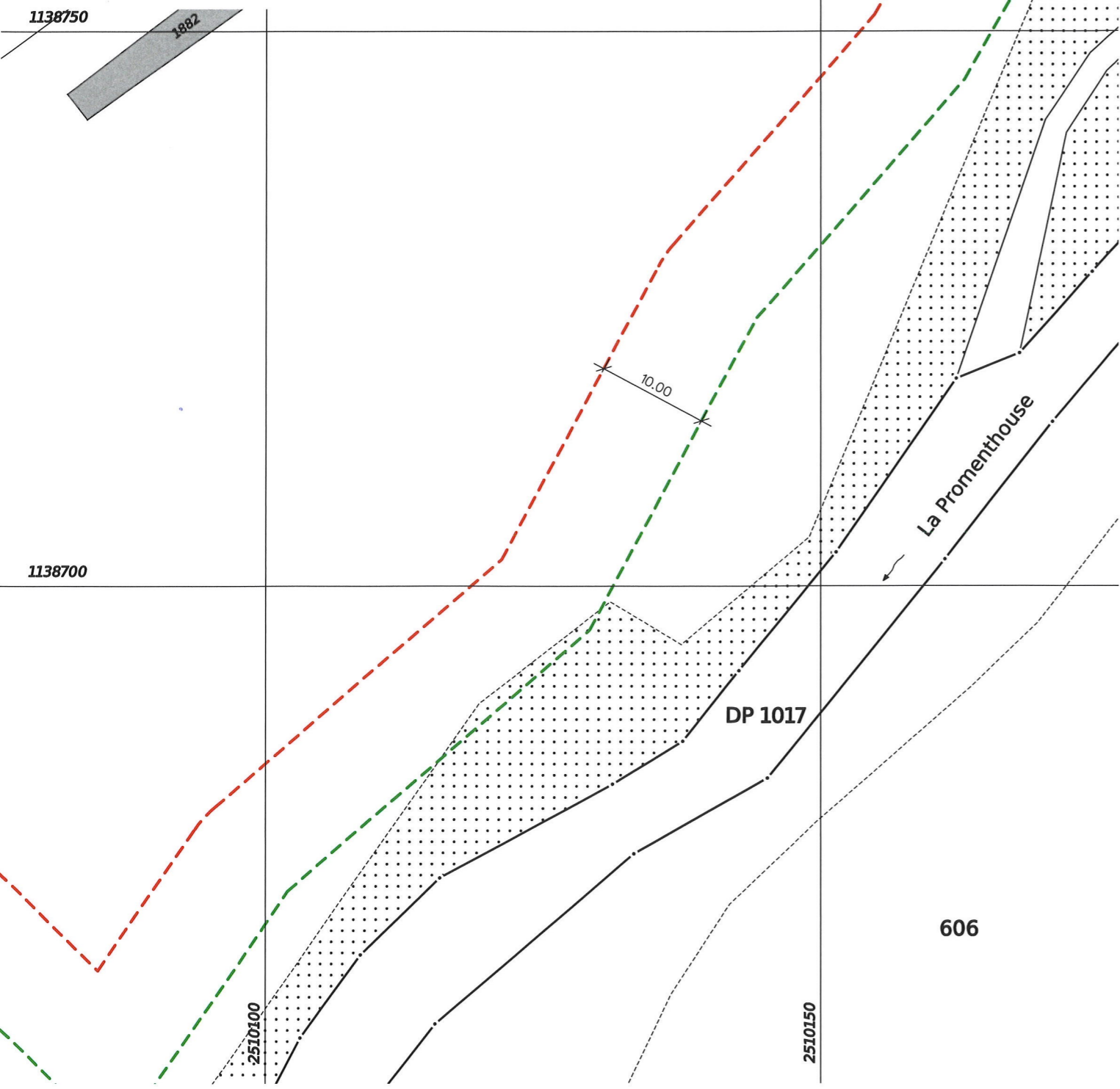
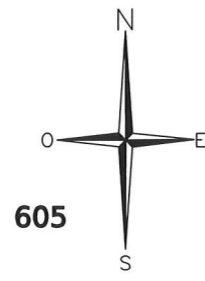
## Constatacion de nature forestière — PLAN 24

COMMUNE DE PRANGINS  
Echelle 1 : 500

--- Délimitation de la lisière forestière  
du 27 février 2020

--- 10 mètres à la lisière

--- Lisière cadastrale indicative






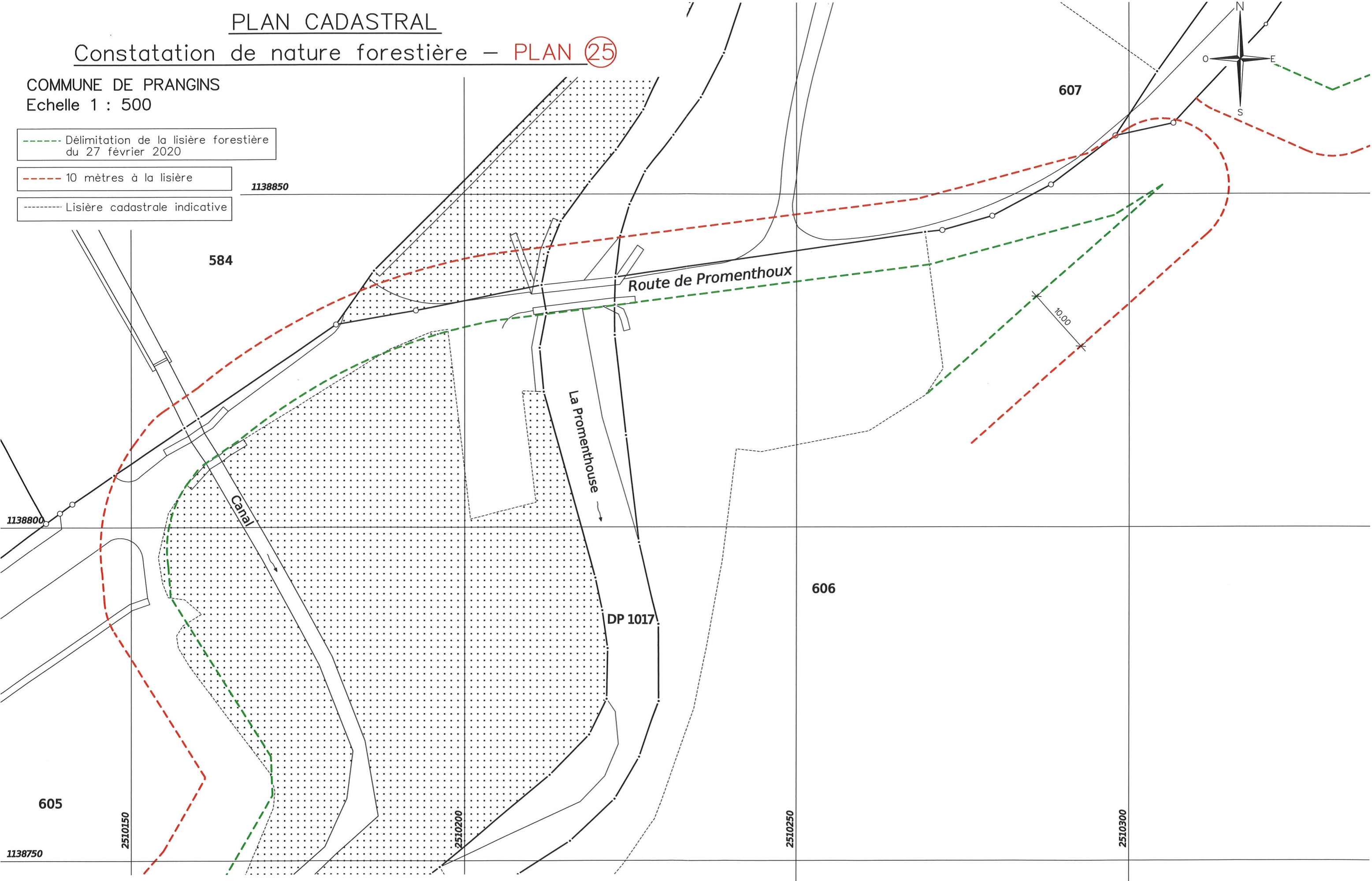
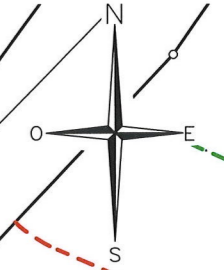
# PLAN CADASTRAL

## Constatacion de nature forestière – PLAN 25

COMMUNE DE PRANGINS

Echelle 1 : 500

-  Délimitation de la lisière forestière du 27 février 2020
-  10 mètres à la lisière
-  Lisière cadastrale indicative



# PLAN CADASTRAL

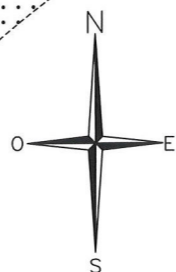
## Constatacion de nature forestière – PLAN 26

COMMUNE DE PRANGINS

Echelle 1 : 500

- Délimitation de la lisière forestière du 27 février 2020
- - - 10 mètres à la lisière
- ..... Lisière cadastrale indicative

1138950



10.00

1138900

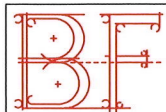
607

606

*Villa de Prangins*

2510300

2510350



**Bovard & Fritsché SA**

Route de St-Cergue 23 1260 NYON Tél. 022 361 17 42 E-Mail : [info@bfing.ch](mailto:info@bfing.ch) Site : [www.bfing.ch](http://www.bfing.ch)

Géomètre - Génie rural - Génie civil  
Système d'information du territoire

Dossier technique : 8362 / LB  
Fichier : 8362\_19-20-21-22-23  
-24-25-26-27.pcd

# PLAN CADASTRAL

## Constatacion de nature forestière – PLAN 27

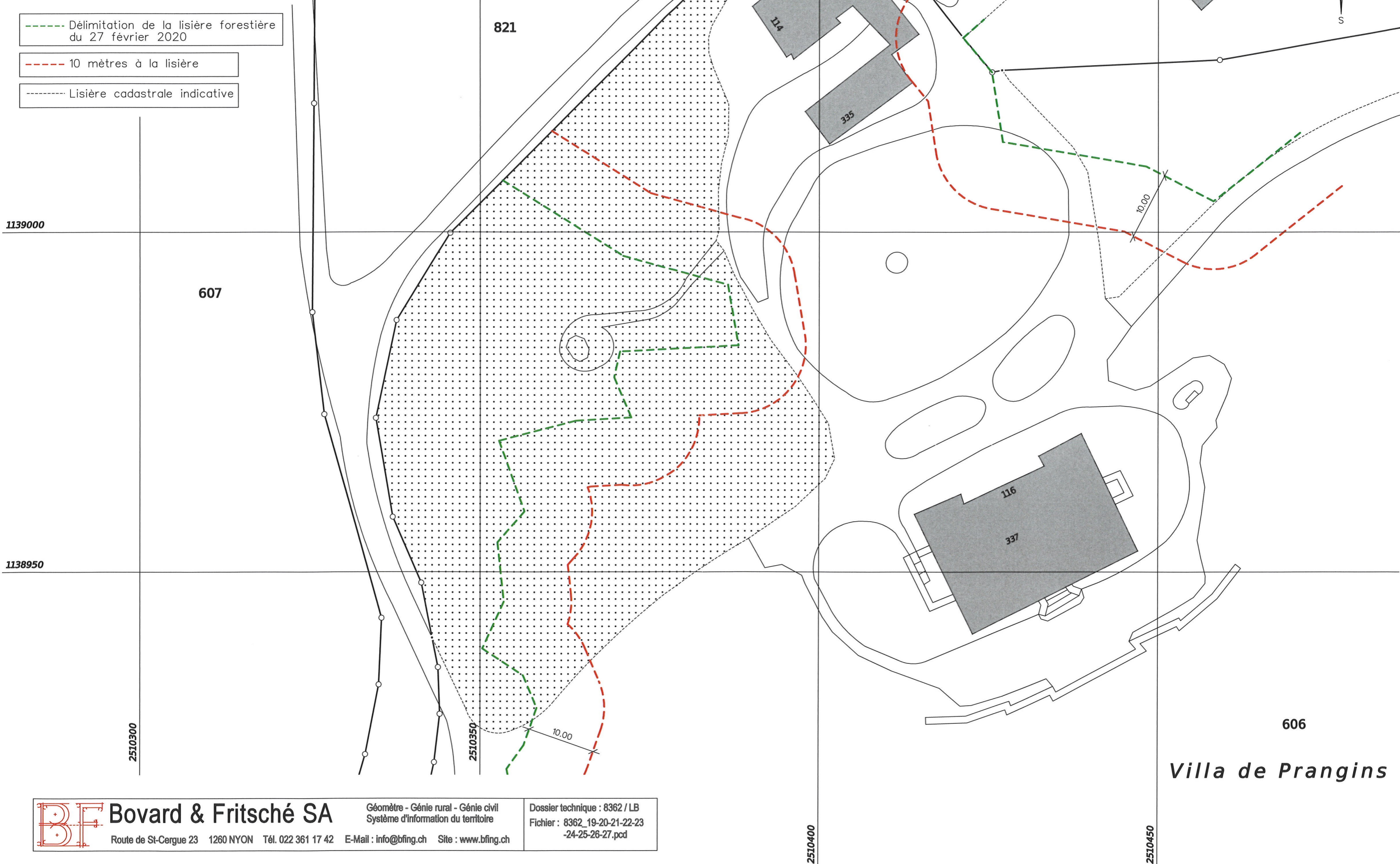
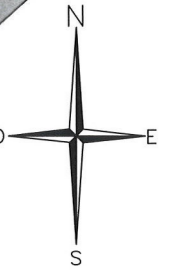
COMMUNE DE PRANGINS

Echelle 1 : 500

--- Délimitation de la lisière forestière du 27 février 2020

--- 10 mètres à la lisière

--- Lisière cadastrale indicative



**Bovard & Fritsché SA**

Route de St-Cergue 23 1260 NYON Tél. 022 361 17 42 E-Mail : info@bfing.ch Site : www.bfing.ch

Géomètre - Génie rural - Génie civil  
Système d'information du territoire

Dossier technique : 8362 / LB  
Fichier : 8362\_19-20-21-22-23  
-24-25-26-27.pcd

*Villa de Prangins*