


COMMUNE DE PRANGINS



"Chemin de la Combe"
Plan n° 6 - Parcelle n° 100

DECADASTRATION DE LA PARCELLE N° 100 ET CESSION AU DOMAINE PUBLIC COMMUNAL

PLAN DRESSE POUR ENQUETE

Déposé à l'enquête publique


du 15 janvier au 14 février 2025

au Greffe Municipal

La Syndique



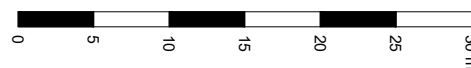
Le Secrétaire



Parcelle décadastrée et à
transférer au nouveau DP 110
Surface : 706 m²

Dossier technique : PR-23-005.004 / LAR

Echelle 1:500



hkdgéomatique

Ingénieurs EPFL-SIA et géomètres brevetés
Chemin de la Vuarpillière 35 • CH-1260 Nyon
tél + 41 22 361 18 28 fax + 41 22 361 88 31
vaud@hkd-geomatique.com

Loïck Hamel
Ingénieur géomètre breveté

Nyon, le 7 janvier 2025

