


COMMUNE DE PRANGINS



"Route de la Redoute" - "Chemin de Trembley"

Plan n° 2 - Parcelle n° 622

DECADASTRATION DE LA PARCELLE N° 622 ET CESSION AU DOMAINE PUBLIC COMMUNAL

PLAN DRESSE POUR ENQUETE

Déposé à l'enquête publique


du 15 janvier au 14 février 2025

au Greffe Municipal


La Syndique



Le Secrétaire



Parcelle décastrée et à
transférer au DP 14
Surface : 36 m²



Parcelle décastrée et à
transférer au DP 15
Surface : 70 m²

Dossier technique : PR-23-005.003 / LAR

Echelle 1:500



hkdgéomatique

Ingénieurs EPFL-SIA et géomètres brevetés
Chemin de la Vuarpillière 35 • CH-1260 Nyon
tél + 41 22 361 18 28 fax + 41 22 361 88 31
vaud@hkd-geomatique.com

Loïck Hamel
Ingénieur géomètre breveté

Nyon, le 7 janvier 2025

